

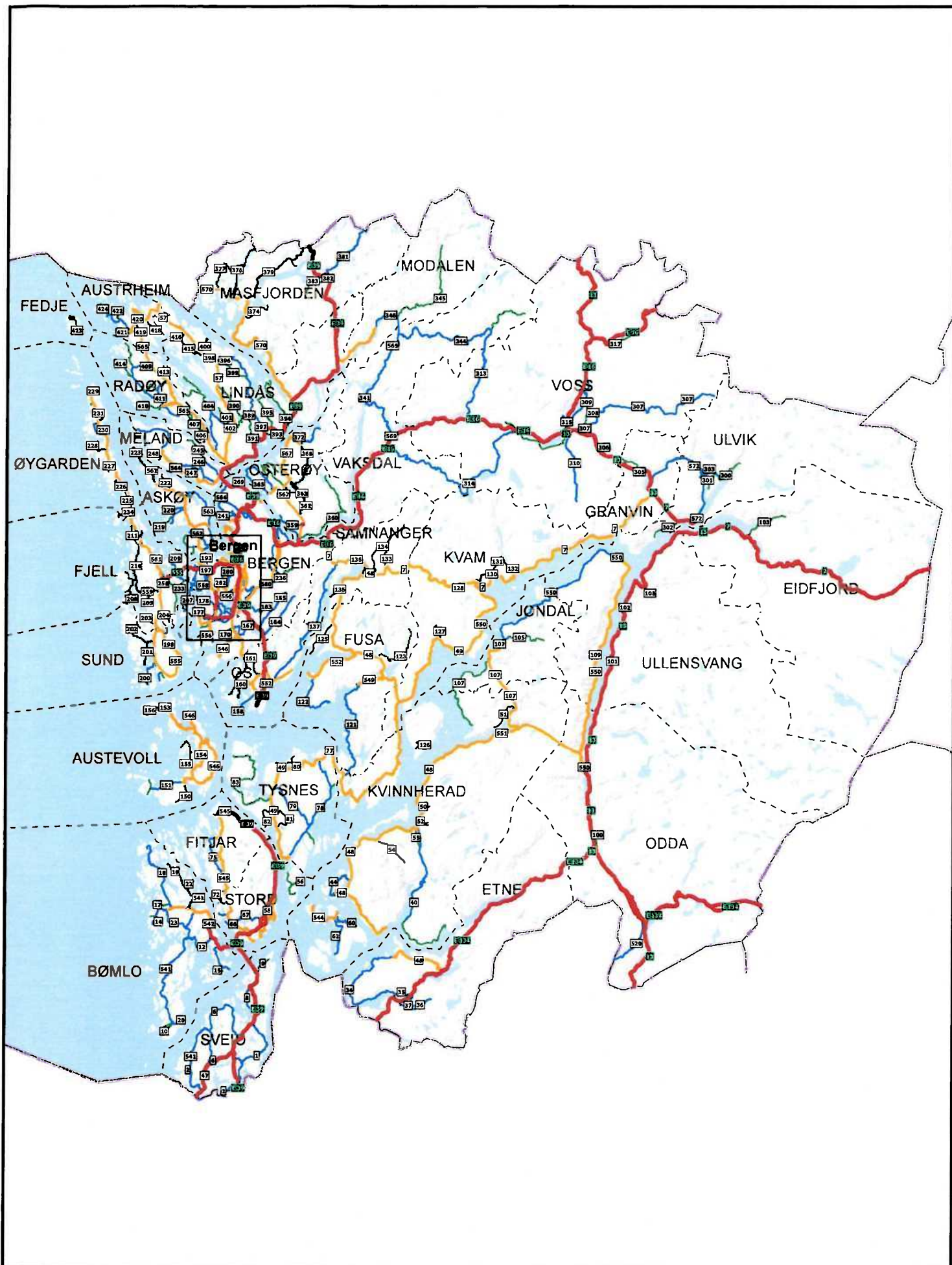
**Haldningsklassar og byggjegranser**  
**Rogaland**

- Klasse 1 / Byggjegrænse 50 m
- Klasse 2 / Byggjegrænse 50 m
- Klasse 3 / Byggjegrænse 30 m
- Klasse 4 / Byggjegrænse 15 m
- Fylkesgrænse
- Kommunegrænse

0 10 20 km

Kartgrunnlag: Kartverket, Geovekst og kommuner  
NVDB-vegnett: 01.01.2013  
Dato: 25.03.2013  
Geodataseksjonen, sarlar



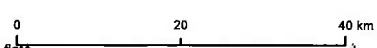


**Haldningsklassar og byggjegranser**

**Hordaland**

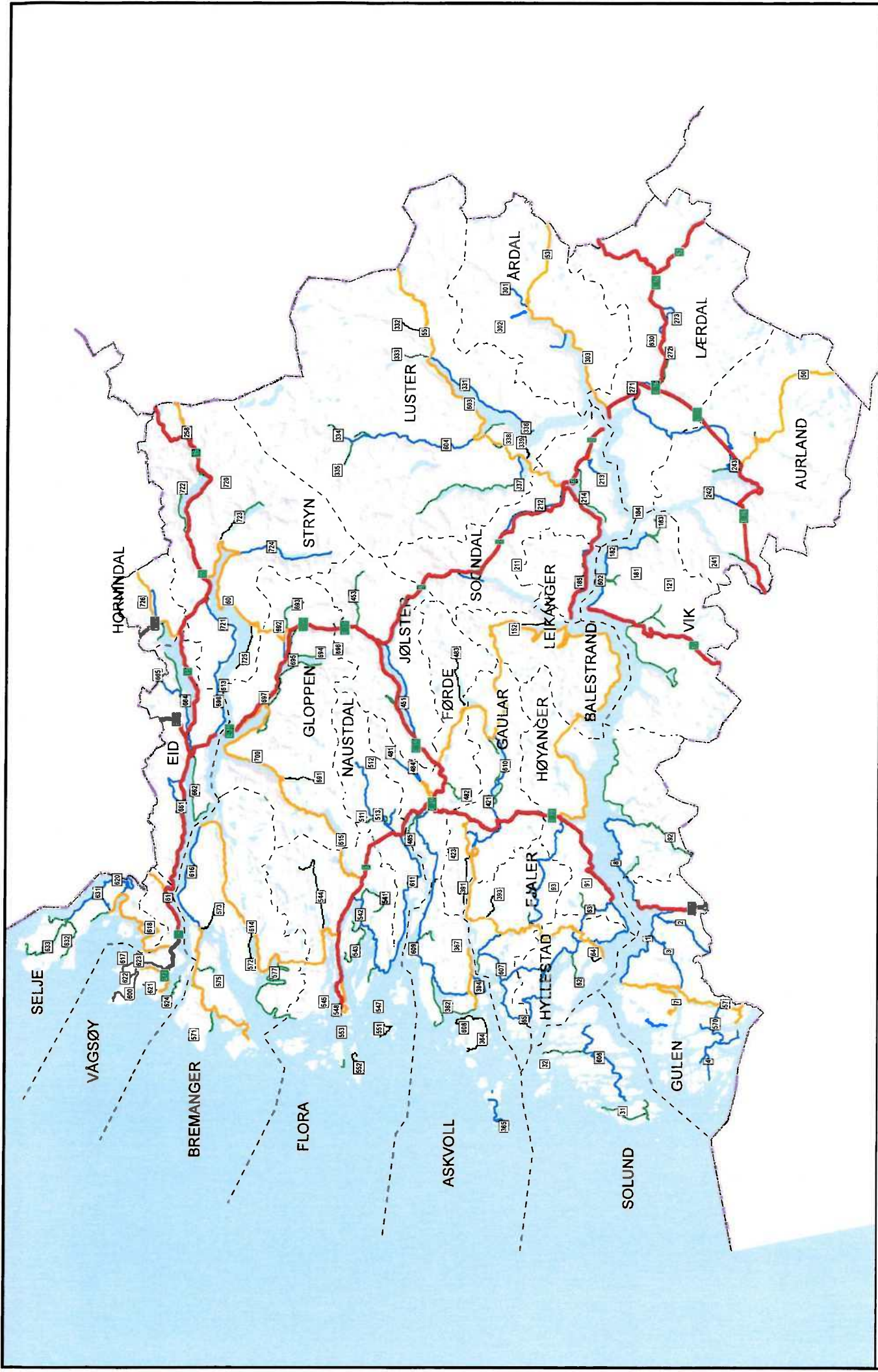
- Klasse 1 / Byggjegrans 50 m
- Klasse 2 / Byggjegrans 50 m
- Klasse 3 / Byggjegrans 30 m
- Klasse 4 / Byggjegrans 15 m

- Fylkesgrans
- Kommuner-Norge\_flate
- Kommunegrans



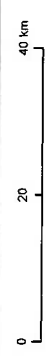
Kartgrunnlag: Kartverket, Geovekst og kommuner  
 NVD8-vegnett: 01.01.2013  
 Dato: 08.03.2013  
 Geodataseksjonen, sarlar





**Haldningsklassar og byggjegransar**  
**Sogn og Fjordane**

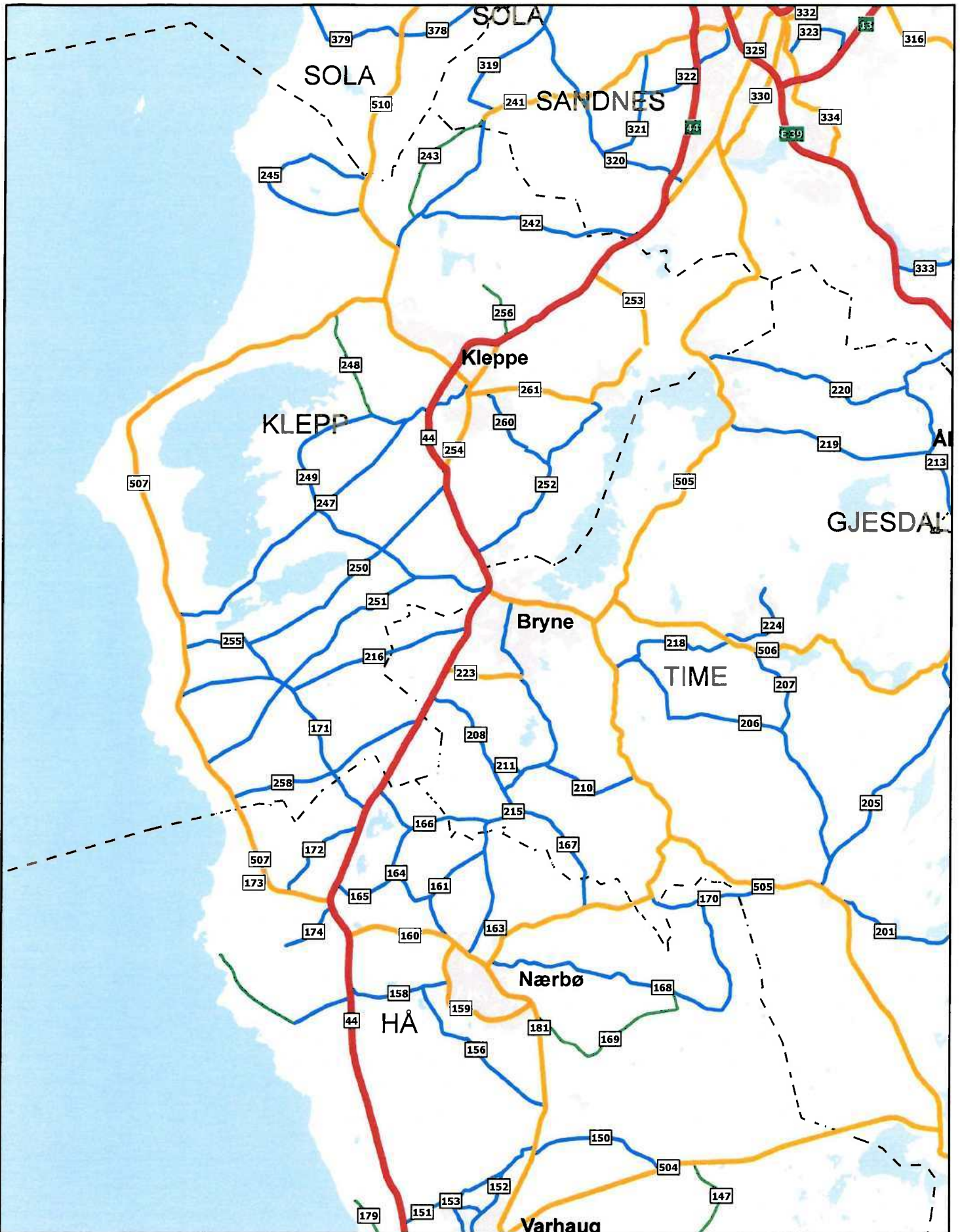
- Klasse 1 / Byggjegrænse 50 m
- Klasse 2 / Byggjegrænse 50 m
- Klasse 3 / Byggjegrænse 30 m
- Klasse 4 / Byggjegrænse 15 m
- Fylkesgrense
- Kommunegrense



Kartgrunnlag: Kartverket, Geovekst og kommunar  
 RVDBeregning: 01.01.2013  
 Kartdato: 2013  
 Geodataettersetter: satar



Statens vegvesen



**Haldningsklassar og byggjegrønsar**

**Rogaland - Stavanger**

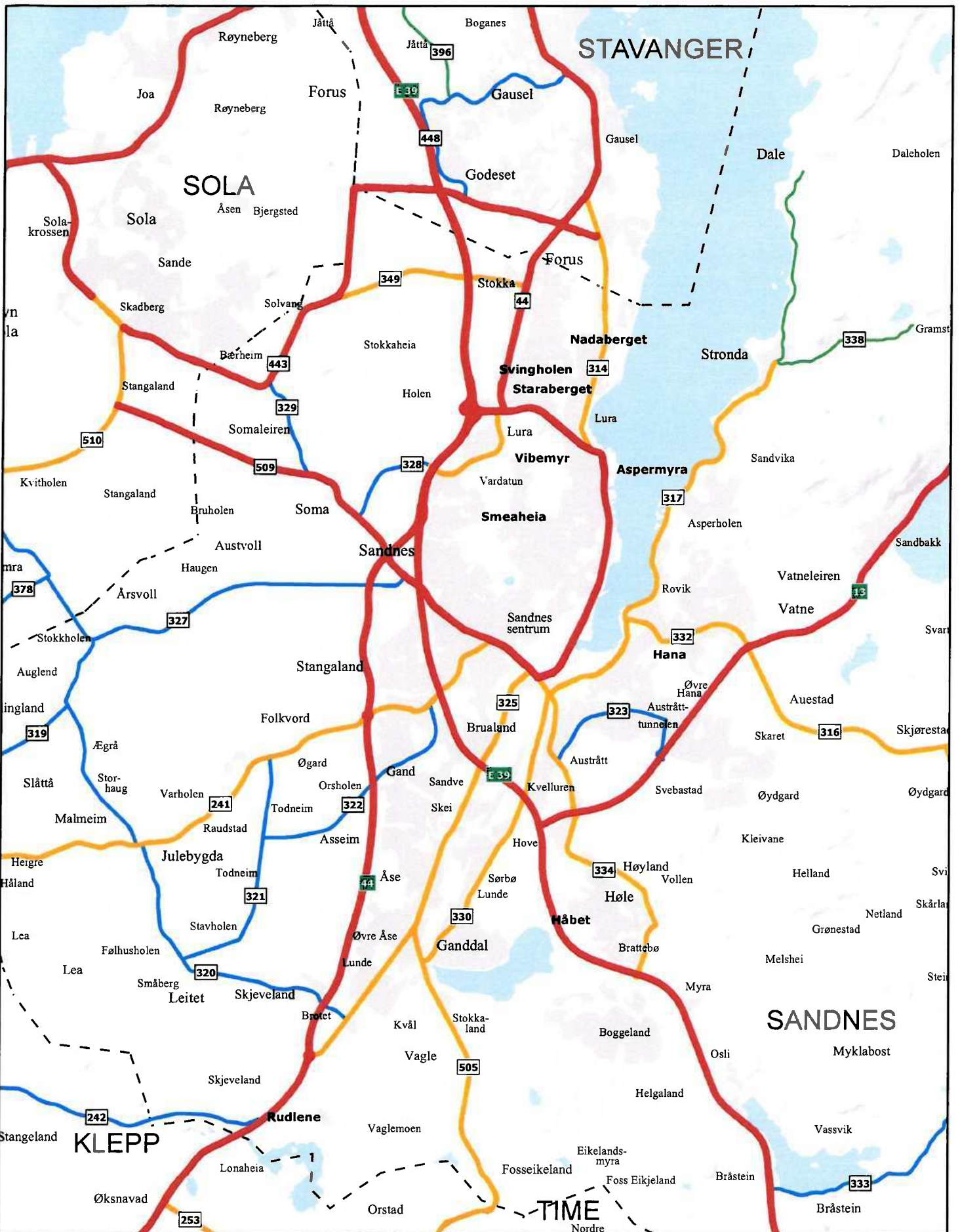
- Klasse 1 / Byggjegrønsa 50 m
- Klasse 2 / Byggjegrønsa 50 m
- Klasse 3 / Byggjegrønsa 30 m
- Klasse 4 / Byggjegrønsa 15 m
- Fylkesgrønsa
- Kommunesgrønsa

0 1,25 2,5 km

Kartgrunnlag: Kartverket, Geovekst og kommuner  
 NVDB-vegnett: 01.01.2013  
 Dato: 25.03.2013  
 Geodataseksjonen, sarlar



**Statens vegvesen**



**Haldningsklassar og byggjegranser**

**Rogaland - Stavanger**

- Klasse 1 / Byggjegrænse 50 m
- Klasse 2 / Byggjegrænse 50 m
- Klasse 3 / Byggjegrænse 30 m
- Klasse 4 / Byggjegrænse 15 m
- Fylkesgrænse
- Kommunegrænse

0 0,5 1 km

Kartgrunnlag: Kartverket, Geovekst og kommuner  
 NVDB-vegnett: 01.01.2013  
 Dato: 25.03.2013  
 Geodataseksjonen, sarlar



**Statens vegvesen**



RENNESØY

RANDABERG

STAVANGER

STAVANGER

SOLA

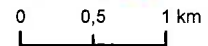
SANDNES

**Haldningsklassar og byggjegranser**

**Rogaland - Stavanger**

- Klasse 1 / Byggjegrænse 50 m
- Klasse 2 / Byggjegrænse 50 m
- Klasse 3 / Byggjegrænse 30 m
- Klasse 4 / Byggjegrænse 15 m

- Fylkesgrænse
- Kommunegrænse



Kartgrunnlag: Kartverket, Geovekst og kommuner  
 NVDB-vegnett: 01.01.2013  
 Dato: 25.03.2013  
 Geodataseksjonen, sarlar



**Statens vegvesen**



<b>Haldningsklassar og byggjegranser</b>  <b>Hordaland - Bergen</b>	Klasse 1 / Byggjegrænse 50 m	Fylkesgrænse	 0 1 2 km Kartgrunnlag: Kartverket, Geovekst og kommuner NVDB-vegnett: 01.01.2013 Dato: 25.03.2013 Geodataseksjonen, sarlar	 N	 <b>Statens vegvesen</b>
	Klasse 2 / Byggjegrænse 50 m	Kommunegrense			
	Klasse 3 / Byggjegrænse 30 m				
	Klasse 4 / Byggjegrænse 15 m				