




TEGNFORKLARING

PBL § 12 REGULERINGSPLAN


BEBYGGELSE OG ANLEGG (PBL § 12-5, nr 1)

-  Boligbebyggelse
-  Vann- og avløpanlegg
-  Uthus/naust/badehus







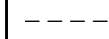
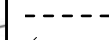



SAMFERDSELSANLEGG OG TEKNISK INFRASTRUKTUR (PBL § 12-5, nr 2)

-  Veg
-  Parkering


LNFR OMRÅDER (PBL § 12-5, nr 5)

-  LNFR areal for nødvendige tiltak for næringsvirksomhet basert på gårdens ressursgrunnlag

LINJESYMBOLER

-  Plangrense
-  Regulert tomtegrense
-  Bygg, kulturminner, mm som skal bevares
-  Byggegrense
-  Bebyggelse som inngår i planen
-  Bebyggelse som forutsettes fjernet
-  Regulert senterlinje
-  Frisiktlinje
-  Regulert parkeringsfelt
-  Måle- og avstandslinje
-  Grense for arealformål

BRUK OG VERN AV SJØ OG VASSDRAG (PBL § 12-5, nr 6)

-  Friluftsområde i sjø og vassdrag

HENSYNSONER (PBL § 12-6)

SONE MED SÆRLIG ANGITTE HENSYN

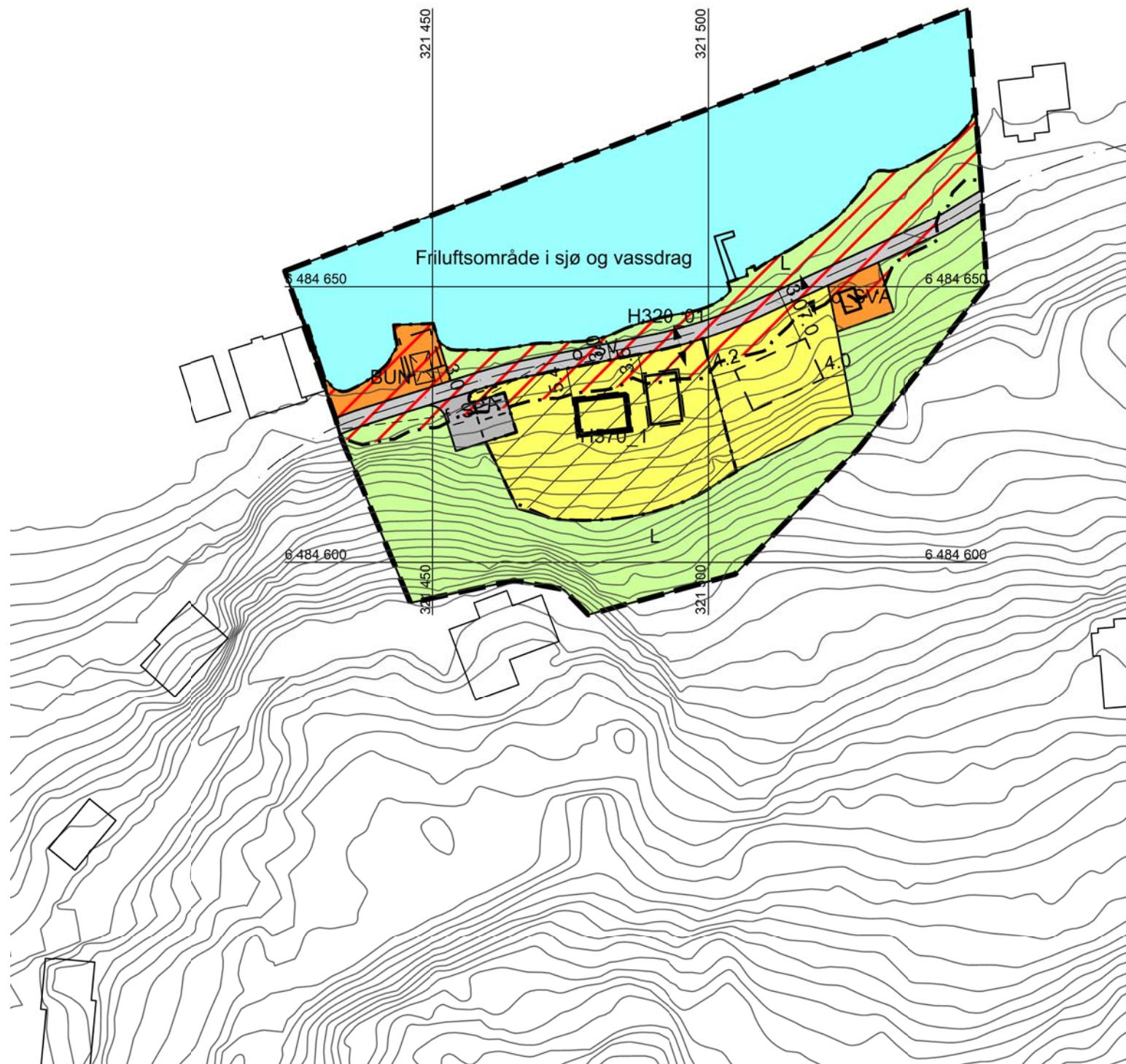
-  Bevaring kulturmiljø


FARESONE

-  Flomfare

PUNKTSYMBOLER

-  Avkjørsel



Revisjon	Dato	Saksnr.	Signatur
1- Gangs revisjon	08.05.2018		
PLANNAVN		Målestokk:	1:1000
DETALJREGULERINGSPLAN FOR BOLIGER MV. STIE, GNR. 5 BNR. 11,18,29 M.FL.		Kartblad:	
		Forlagstiller:	
MED REGULERINGSBESTEMMELSER		Dato: 09.01.2018	
Saksbehandling ifølge plan- og bygningsloven	Dato	Saksnr.	Signatur
Kunngjøring av oppstart av arbeidet	02.01.16		MEI
1. gangs behandling i det faste utvalget for plansaker	26.06.18	116/18	MEI
Offentlig høring	11.07.18-12.09.18		MEI
2. gangs behandling i det faste utvalget for plansaker	23.10.18	152/18	MEI
Kommunestyrets vedtak	29.10.18	085/18	MEI
 Eigersund kommune		Plan utarbeidet av: PROSJEKTIL	Saksbehandler
			PLAN-ID