EIGERSUND KOMMUNE
KOMMUNEPLAN FOR SENTRUMSDEL 2018-2030

SAKSBEHANDLING ETTER PLAN OG BYGGNINGSLOVEN 2008	Dato	Saksnr.	Signatur
Kunngjøring			DKT
1. gangs behandling i kommunestyret	30.01.2019	001/19	DKT
2. gangs behandling	17.06.2019	059/19	DKT
Høring og offentlig ettersyn	28.06.19-23.08.19		DKT
Kommunestyrets vedtak	23.09.2019	090/19	DKT
			Saksbehandler
			PLAN-ID 2018-2030
Digitalisering: Plankontoret. Postadresse: postboks 580, 4379 Egersund Besøksadresse: Lerviksgården 2, 4371 Egersund			MMA

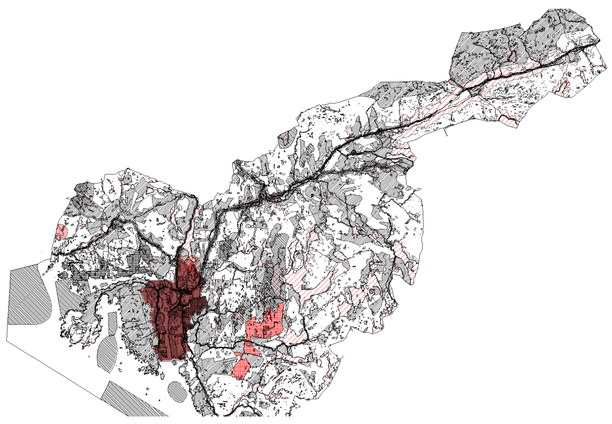

TEGNFORKLARING
PBL § 11 KOMMUNEPLANENS AREALDEL

Nåværende / **Framtidig**

BEBYGGELSE OG ANLEGG (PBL § 11-7, nr 1)
- Boligbebyggelse
- Fritidsbebyggelse
- Sentrumsformål
- Offentlig eller privat tjenesteyting
- Fritids- og turistformål
- Råstoffutvinning
- Næringsvirksbebyggelse
- Idrettsanlegg

SAMFERDSELSANLEGG OG TEKNISK INFRASTRUKTUR (PBL § 11-7, nr 2)
- Samferdselsanlegg og teknisk infrastruktur
- Parkering
- Hovedveg - På bakken
- Hovedveg - Bro
- Samleveg - På bakken
- Gang/Sykkelveg - På bakken
- Gang/Sykkelveg - Bro
- Gangveg - På bakken
- Turveg/turdrag - På bakken
- Jernbane - På bakken

GRØNNSTRUKTUR (PBL § 11-7, nr 3)
- Grønnstruktur
- Friområde

MILITÆRFORMÅL (PBL § 11-7, nr 4)

LNFR OMRÅDER (PBL § 11-7, nr 5)
- LNFR for spredt boligbebyggelse
- LNFR for spredt fritidsbebyggelse

BRUK OG VERN AV SJØ OG VASSDRAG MED TILHØRENDE STRANDSONE (PBL § 11-7, nr 6)
- Småbåthavn

HENSYNSONER (PBL § 11-8)

SONER MED SÆRLIG ANGITT HENSYN
- H510 Hensyn landbruk
- H590 Hensyn mineralressurser
- H530 Hensyn friluftsliv
- H550 Hensyn landskap
- H560 Bevaring naturmiljø
- H570 Bevaring kulturmiljø

BÅNDLEGGINGSONE
- H720 Båndlegging etter lov om naturvern
- H730 Båndlegging etter lov om kulturminner
- H740 Båndlegging etter andre lover
- H750 Båndlegging i forhold til avkjøringsklasser etter vegloven
- H740_E Båndlegging etter andre lover

FARESONE
- H310 Ras- og skredfare
- H320 Flomfare
- H350 Brann-/eksplosjonsfare

GJENNOMFØRINGSONE
- H810 Krav om felles planlegging
- H830 Fornyelse

SIKRINGSONE
- H110 Nedslagsfelt drikkevann
- H190 Andre sikringssone

STØYSONE
- H190 Rød sone iht T-1442
- H190 Gul sone iht T-1442
- H190 Andre støysoner

LINJESYMBOLER
- KpBestemmelseGrense
- KpBestemmelseOmråde
- Plangrense
- Strandlinje sjø
- Kraftledning
- Grense for arealformål
- Grense for angitt hensynsoner
- Grense for båndleggingsoner
- Grense for faresoner
- Grense for gjennomføringsoner
- Grense for sikringsoner
- Grense for støysoner
- KpOmråde

N

ScaleBar
0 200 400 600 800 1000
Meters
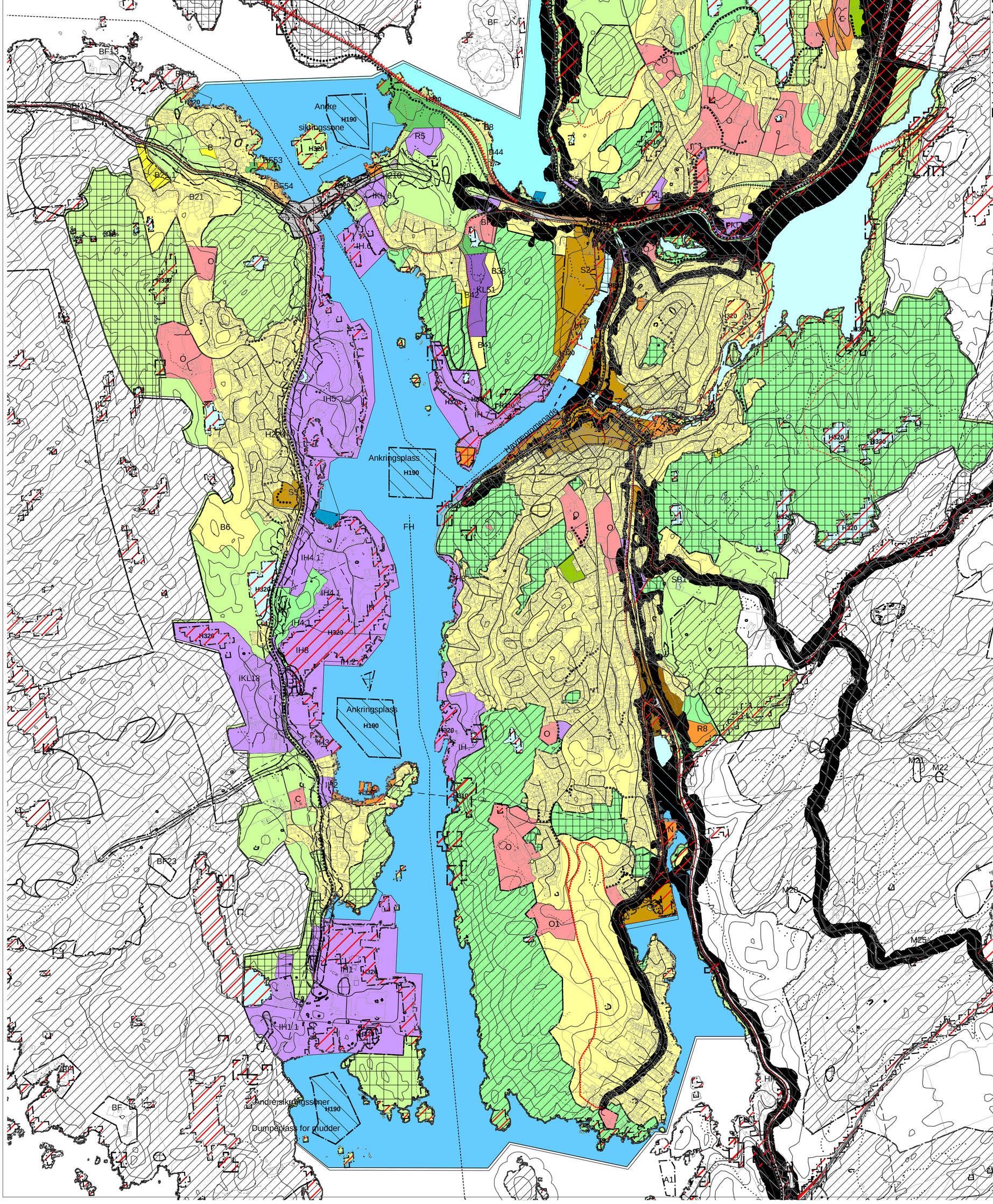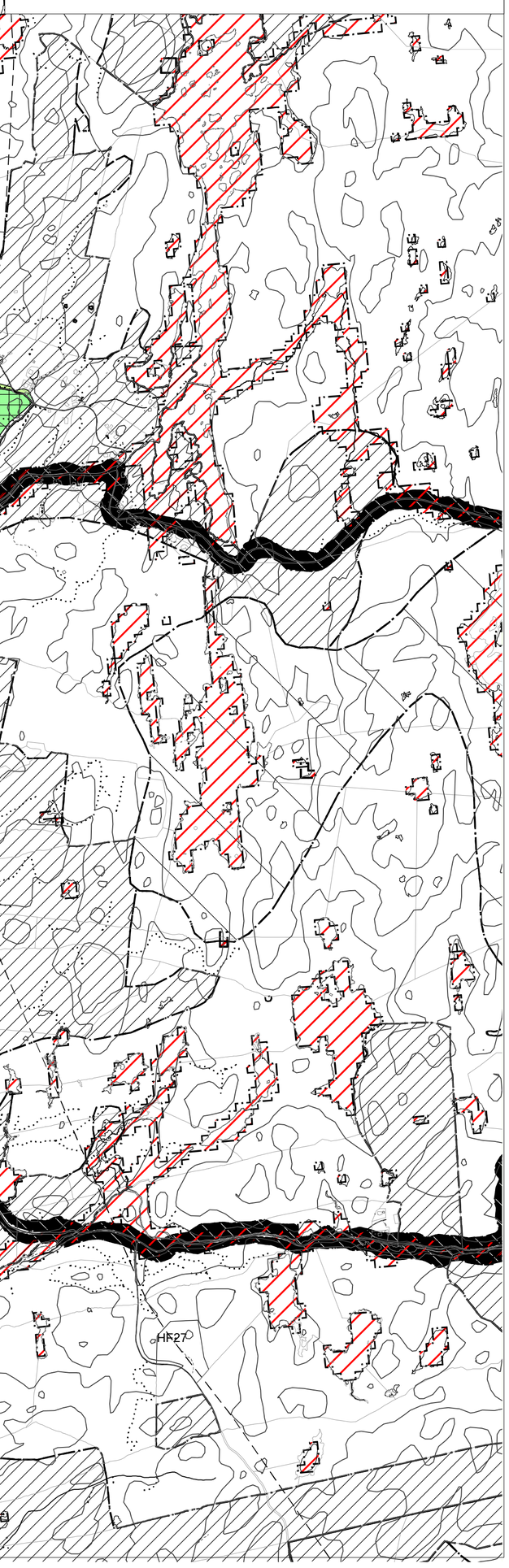
Målestokk 1:12000