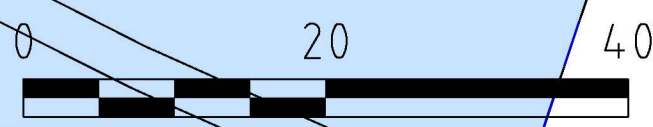
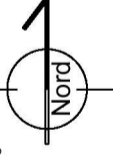




TEGNFORKLARING

- Bygg
- Bygg med sedumtak
- Reguleringsgrense
- +3.0
(+2.0)
Punkthøyer
Eksisterende høyder
- ▲
Inngang boliger
- 1:20
Fallpiler
- Dekke, kai/brygge
- Fortau-arealer
- Dekke, gangarealer
- Kjørevei
- Parkerings-soner
- Tredekke, sittekanter
- Gressarmert dekke
- Gummidekke/fallunderlag
- Byggesand-lek
- Planterfelt
- Trær og større busker
- Støttemurer, sittekanter
- Nedgravd renovasjon
- Trapp
- Rampe
- Sykkelparkering
- Rekkverk og håndlere trapp



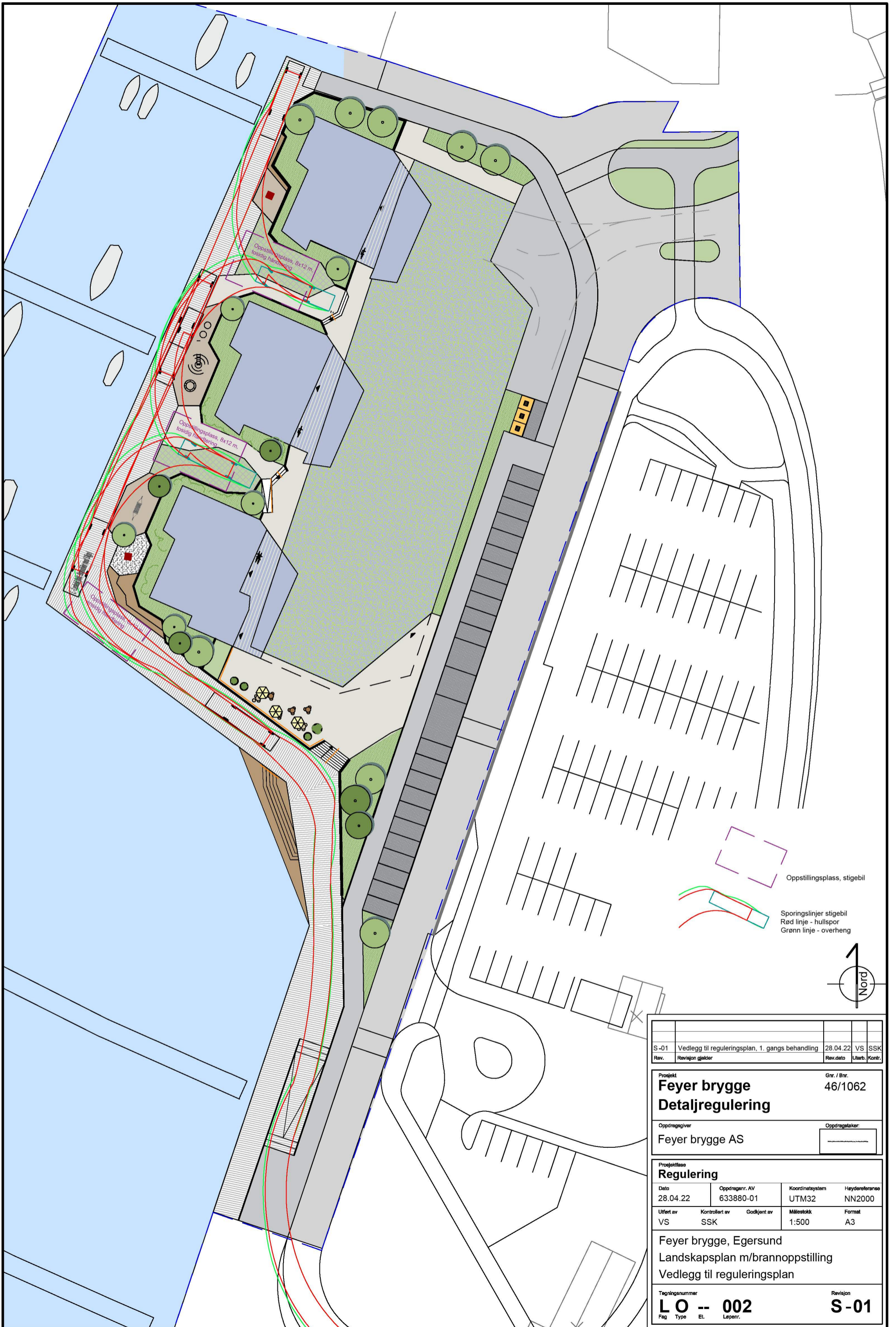
S-01	Vedlegg til reguleringsplan, 1. gangs behandling	28.04.22	VS SSK
Rev.	Revisjon gjelder	Rev.dato	Utlarb. Kontr.

Prosjekt Feyer brygge Detaljregulering	Gnr. / Bnr. 46/1062
Oppdragsgiver Feyer brygge AS	Oppdragsleder _____

Prosjektfase Regulering			
Dato	Oppdragsnr. AV	Koordinatsystem	Høyderreferanse
28.04.22	633880-01	UTM32	NN2000
Utlært av	Kontrollert av	Godkjent av	Målestokk
VS	EBO/SSK		1:500
			Format
			A3

Feyer brygge, Egersund
 Landskapsplan
 Vedlegg til reguleringsplan

Tegningsnummer LO -- 001	Revisjon S-01
Fag Type Et. Lepetr.	

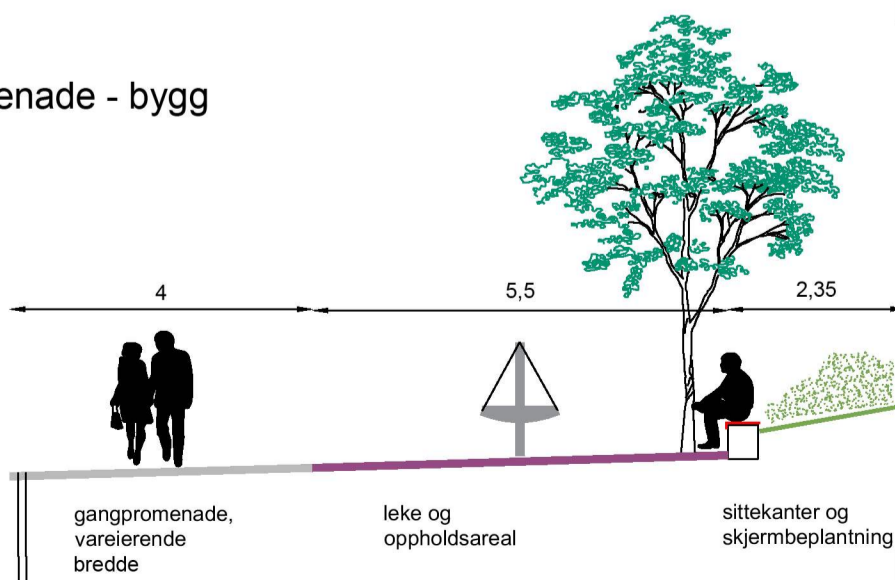


S-01	Vedlegg til reguleringsplan, 1. gangs behandling	28.04.22	VS	SSK
Rev.	Revisjon gjelder	Rev.dato	Utlarb.	Kontr.
Prosjekt Feyer brygge Detaljregulering		Gnr. / Bnr. 46/1062		
Oppdragsgiver Feyer brygge AS		Oppdragsleder _____		
Prosjektfase Regulering				
Dato	Oppdragsnr. AV	Koordinatystem	Høydereferanse	
28.04.22	633880-01	UTM32	NN2000	
Utlært av	Kontrollert av	Godkjent av	Målestokk	Format
VS	SSK		1:500	A3
Feyer brygge, Egersund Landskapsplan m/brannoppstilling Vedlegg til reguleringsplan				
Tegningsnummer LO -- 002		Revisjon S-01		
Fag	Type	Et.	Løpnr.	



Utsnitt situasjon rundt boligbygg

Prinsippsnitt promenade - bygg



S-01	Vedlegg til reguleringsplan, 1. gangs behandling	28.04.22	VS	SSK
Rev.	Revisjon gjelder	Rev.dato	Utlarb.	Kontr.

Prosjekt	Gnr. / Bnr.
Feyer brygge	46/1062
Detaljregulering	
Oppdragsgiver	Oppdragsleder
Feyer brygge AS	

Prosjektfase			
Regulering			
Dato	Oppdragsnr. AV	Koordinatystem	Høyderreferanse
28.04.22	633880-01	UTM32	NN2000
Utført av	Kontrollert av	Godkjent av	Målestokk
VS	SSK		1:200/1:100
			Format
			A3

Feyer brygge, Egersund
Landskapsplan, utsnitt uteområde boliger
Vedlegg til reguleringsplan

Tegningsnummer	Revisjon
LO -- 003	S-01
Fag	El.
Type	Løpnr.