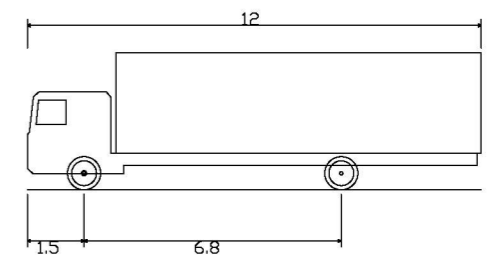


Kjøretøy dimensjon  
Sporing i 15 km/t



L - Lastebil (inkl. Brannbiler med Stige)  
 Overall Length 12.000m  
 Overall Width 2.500m  
 Overall Body Height 3.632m  
 Min Body Ground Clearance 0.427m  
 Track Width 2.500m  
 Lock-to-lock time 4.00s  
 Curb to Curb Turning Radius 12.000m

"X:\nor\oppdrag\Stavanger\521061652106072\BIM\Veg\A\K\1652106072\_sporing.dwg - KriDyr - P10101 - P10101 - P10101 - XREF = Regulering, Ny, sporing"

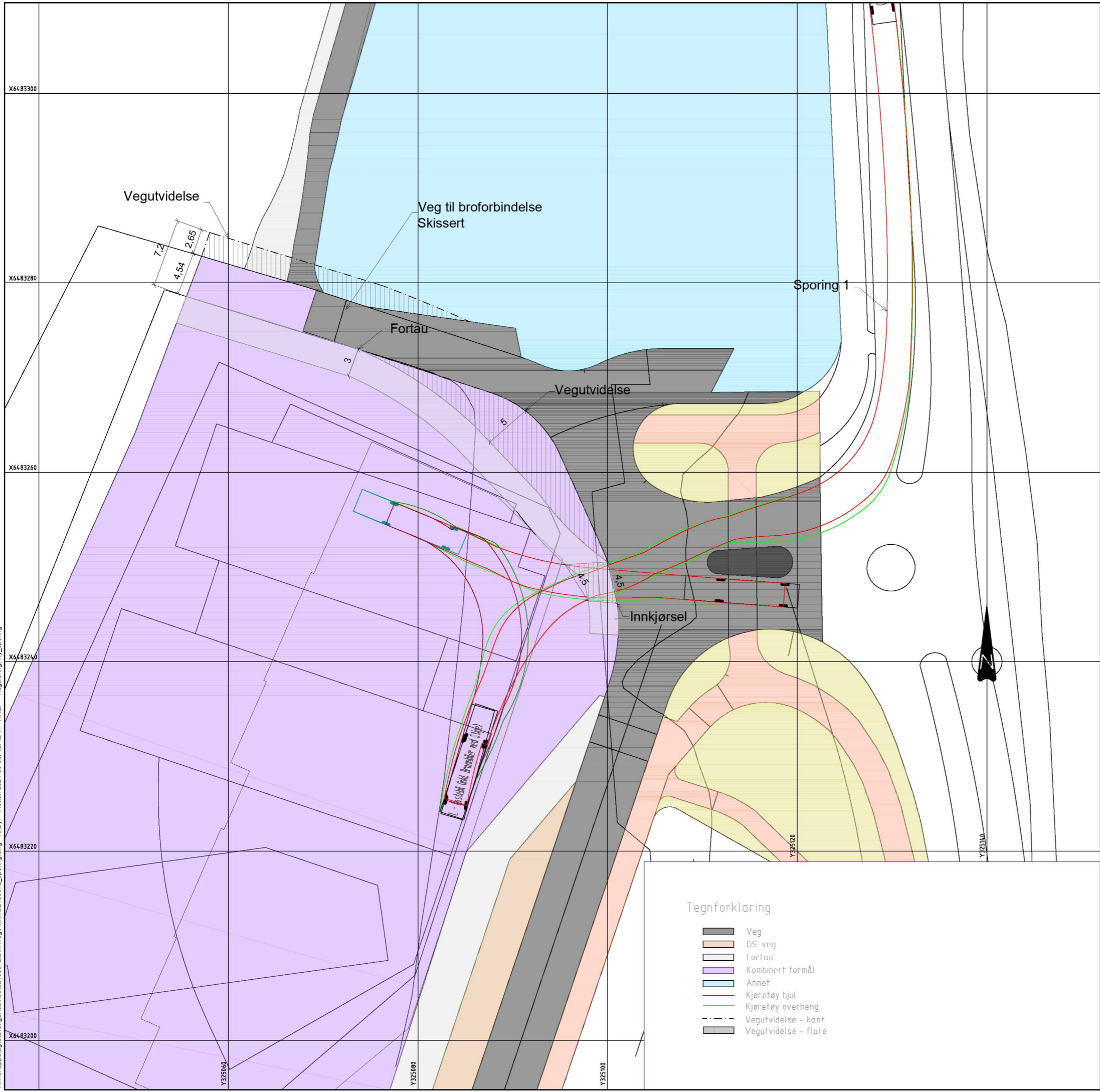
Tegningsnummer	Revisjon
Sporing 2	E01

FORELØPIG 2021-09-30

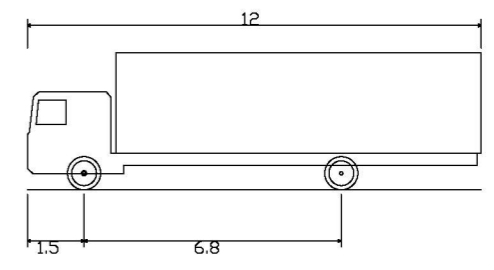
Tegnforklaring

- Veg
- GS-veg
- Fortau
- Kombinert formål
- Annet
- Kjøretøy hjul
- Kjøretøy overheng
- Vegutvidelse - kant
- Vegutvidelse - flate

E01	2021-10-01	For godkjenning hos myndigheter	KriDyr	WLen	WLen
Rev.	Dato	Beskrivelse	Utarbeidet	Fagkontroll	Godkjent
Dette dokumentet er utarbeidet av Norconsult AS som del av det oppdraget som fremgår nedenfor. Opphavsretten tilhører Norconsult AS. Dokumentet må bare benyttes til det formål som oppdragsavtalen beskriver, og må ikke kopieres eller gøres tilgjengelig på annen måte eller i større utstrekning enn formålet tilsier.					Målestokk Sporing
Feyer Eiendom AS					1:200
<b>Feyer Brygge</b> Trafikkanalyse Sporing av lastebil Sporing av vareleveranse gitt vegutvidelse til bro					
Norconsult	Oppdragsnummer	Tegningsnummer	Revisjon		
	52106072	Sporing 2	E01		



Kjøretøy dimensjon  
Sporing i 15 km/t



L - Lastebil (inkl. Brannbiler med Stige)  
 Overall Length 12.000m  
 Overall Width 2.500m  
 Overall Body Height 3.632m  
 Min Body Ground Clearance 0.427m  
 Track Width 2.500m  
 Lock-to-lock time 4.00s  
 Curb to Curb Turning Radius 12.000m

Tegningsnummer	Revisjon
Sporing 1	E01

FORELØPIG 2021-09-30

Tegnforklaring

- Veg
- GS-veg
- Fortau
- Kombinert formål
- Annet
- Kjøretøy hjul
- Kjøretøy overheng
- Vegutvidelse - kant
- Vegutvidelse - flate

E01	2021-10-01	For godkjenning hos myndigheter	KriDyr	WilEn	WilEn
Rev.	Dato	Beskrivelse	Utarbeidet	Fagkontroll	Godkjent
Dette dokumentet er utarbeidet av Norconsult AS som del av det oppdraget som fremgår nedenfor. Opphavsretten tilhører Norconsult AS. Dokumentet må bare benyttes til det formål som oppdragsavtalen beskriver, og må ikke kopieres eller gøres tilgjengelig på annen måte eller i større utstrekning enn formålet tilsier.					Målestokk Sporing
Feyer Eiendom AS					1:200
Feyer Brygge Trafikkanalyse Sporing av lastebil Sporing av vareleveranse gitt vegutvidelse til bro					
Norconsult	Oppdragsnummer	Tegningsnummer	Revisjon		
	52106072	Sporing 1	E01		

"X:\nor\oppdrag\Stavanger\52106072\BIM\Veg\A\K\1652106072\_sporing.dwg - KriDyr - Plottet: 2021-09-30, 12:42:44 - XREF = Regulering, Ny, sporing"