

TEGNFORKLARING

PBL § 11 KOMMUNEPLANENS AREALDEL

Nåværende BEBYGGELSE OG ANLEGG (PBL § 11-7, nr 1)	Fremtidig
Boligbebyggelse	Boligbebyggelse
Fritidsbebyggelse	Fritidsbebyggelse
Sierumformål	Sierumformål
Offentlig eller privat tjenesteyting	Offentlig eller privat tjenesteyting
Fritids- og turistformål	Fritids- og turistformål
Råstoffullvning	Råstoffullvning
Næringsvirksomhetsbebyggelse	Næringsvirksomhetsbebyggelse
Utenlandsanlegg	Utenlandsanlegg
Andre typer bebyggelse og anlegg	Andre typer bebyggelse og anlegg
Samferdselsanlegg og teknisk infrastruktur (PBL § 11-7, nr 2)	Samferdselsanlegg og teknisk infrastruktur
Samferdselsanlegg og teknisk infrastruktur	Samferdselsanlegg og teknisk infrastruktur
Veg	Lufthavn
Bane (nærmere angitte baneformål)	Parkering
Havn	Hovedveg - På bakken
Parkering	Hovedveg - Bro
Hovedveg - Tunnel	Samleveg - På bakken
Hovedveg - På bakken	Samleveg - Bro
Hovedveg - Bro	Gang/Sykkelveg - På bakken
Samleveg - På bakken	Gang/Sykkelveg - Bro
Adkomstveg - Bro	Gangveg - På bakken
Gang/Sykkelveg - På bakken	Gangveg - Bro
Gang/Sykkelveg - Bro	Turveg/turdrag - På bakken
Gangveg - På bakken	Jernbane - På bakken
Turveg/turdrag - På bakken	Jernbane - Bro
Jernbane - Tunnel	
Jernbane - På bakken	
Skipsteid	
Motorferdsel i utmark	

GRØNNSTRUKTUR (PBL § 11-7, nr 3)

MILTIFORML (PBL § 11-7, nr 4)

LNFR OMRADE (PBL § 11-7, nr 5)

LNFR for spredt boligbebyggelse

LNFR for spredt fritidsbebyggelse

LNFR for spredt boligbebyggelse

LNFR for spredt fritidsbebyggelse

BRUK OG VERN AV Sjø OG VASSDRAG MED TILHØRENDE STRANDSONE (PBL § 11-7, nr 6)

Brak og vern av sjø og vassdrag med tilhørende strandsoner

Ferdast

Småbåthavn

Naturrområde

Friluftsområde

HENSYNSOMER (PBL § 11-8)

SONER MED SÆRLIG ANGIT HENSYN

Hensyn landbruk

Hensyn friluftsliv

Hensyn landskap

Bevaring naturmiljø

Bevaring kulturmiljø

Hensynsone for sikring av mineralressurser

BÅNDELINGSSONER

Båndlegging etter lov om naturvern

Båndlegging etter lov om kulturminner

Båndlegging etter andre lover

Båndlegging i forhold til avvikingsklasser etter vegloven

FARESONE

Ras og skredfare

Flomfare

Brenn- og eksplosjonsfare

GJENNOMFØRINGSSONER

Krautledning

Fornyle

SIKRINGSOMER

Hvedstoppel driftsområde

Grense for sikringssoner

Andre sikringssoner

STØYSONER

Rid sone iht T-1442

Sul sone iht T-1442

Andre støysoner

LINJESYMBOLER

Planegrense

KjøpstatemåteGrense

KjøpstatemåteOmråde

Strandfuge sjø

Kraftledning

Grense for arealformål

Grense for angitt hensynsone

Grense for båndleggingssoner

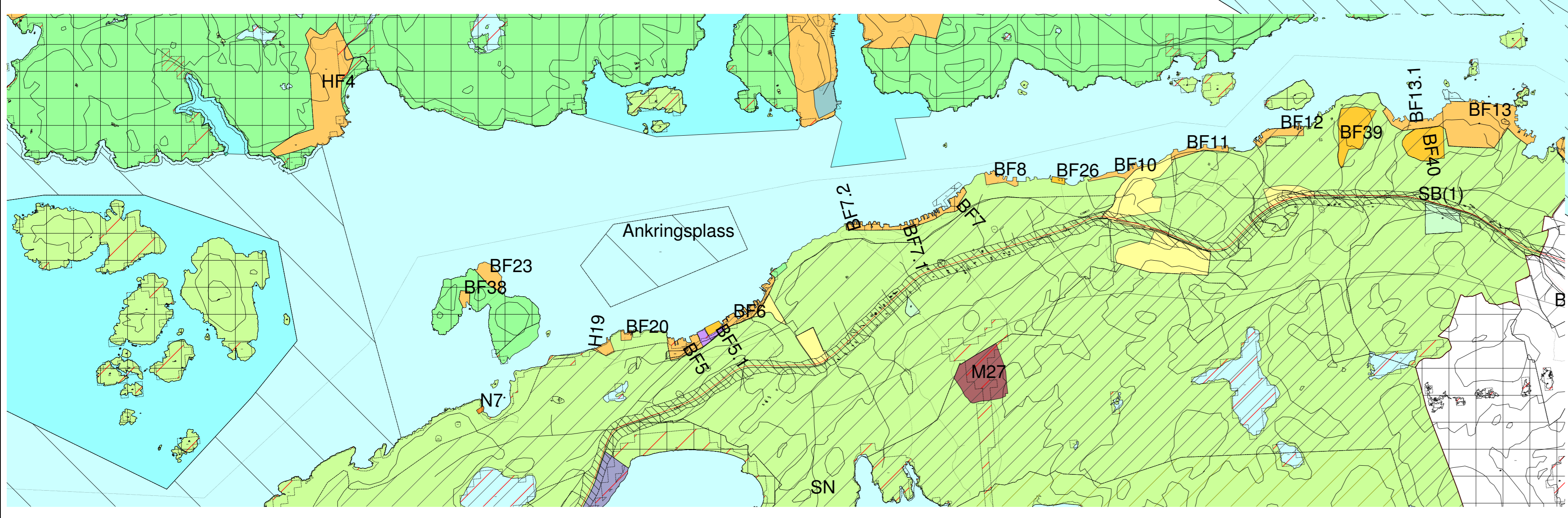
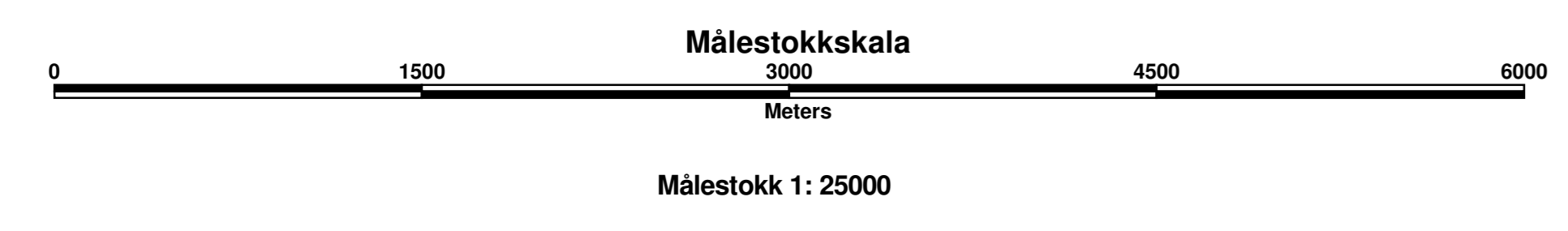
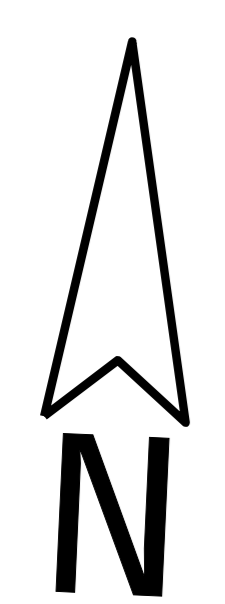
Grense for faresoner

Grense for gjennomføringssoner

Grense for sikringssoner

Grense for støysoner

Kjøpstatemåte



Revisjon	Dato	Saksnr.	Signatur																								
<h3>EIGERSUND KOMMUNE KOMMUNEPLAN FOR KYSTDEL MED HELLVIK 2018-2030 REV # 1</h3>																											
				<table border="1"> <thead> <tr> <th>Saksbehandling i følge plan- og bygningeloven</th> <th>Dato</th> <th>Saksnr.</th> <th>Signatur</th> </tr> </thead> <tbody> <tr> <td>Kuningjøring</td> <td></td> <td></td> <td></td> </tr> <tr> <td>1. gangs behandling i utvalg for samfunnsutvikling (USU)</td> <td>24.02.2023</td> <td>010/22</td> <td>DKT</td> </tr> <tr> <td>2. gangs behandling i kommunestyret</td> <td>19.06.2023</td> <td>064/23</td> <td>DKT</td> </tr> <tr> <td>Hearing og offentlig ettersyn</td> <td>18.03.2022 – 29.04.2022</td> <td></td> <td>DKT</td> </tr> <tr> <td>Kommunestyrets vedtak</td> <td>19.06.2023</td> <td>064/23</td> <td>DKT</td> </tr> </tbody> </table>				Saksbehandling i følge plan- og bygningeloven	Dato	Saksnr.	Signatur	Kuningjøring				1. gangs behandling i utvalg for samfunnsutvikling (USU)	24.02.2023	010/22	DKT	2. gangs behandling i kommunestyret	19.06.2023	064/23	DKT	Hearing og offentlig ettersyn	18.03.2022 – 29.04.2022		DKT
Saksbehandling i følge plan- og bygningeloven	Dato	Saksnr.	Signatur																								
Kuningjøring																											
1. gangs behandling i utvalg for samfunnsutvikling (USU)	24.02.2023	010/22	DKT																								
2. gangs behandling i kommunestyret	19.06.2023	064/23	DKT																								
Hearing og offentlig ettersyn	18.03.2022 – 29.04.2022		DKT																								
Kommunestyrets vedtak	19.06.2023	064/23	DKT																								
Digitalisering: EK-Plankontoret. Postadresse: Postboks 580, 4379 Egersund Besøksadresse: Lerviksgården 2, 4371 Egersund																											
			Saksbehandler DKT PLAN-ID 2018-2030-01 MMA																								