



Reguleringsendring for del av Fiskarvik.






Endring til plan nr.

Tegnforklaring:


Bebyggelse og anlegg

-  Kontor/Lager
-  Øvrige kommunaltekniske anlegg




Samferdselsanlegg og teknisk infrastruktur

-  Veg, felles
-  Veg, offentlig busslomme
-  Gangveg
-  Annen veggrunn - tekniske anlegg
-  Parkeringsplasser


Landbruks-, natur og friluftsområder

-  Friluftsmål










Bruk og vern av sjø og vassdrag

-  Ferdsel
-  Småbåtanlegg i sjø og vassdrag
-  Småbåtanlegg i sjø og vassdrag med tilhørende strandsone

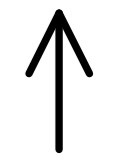
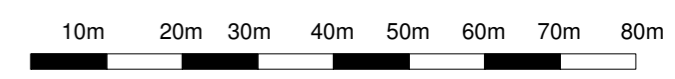
Hensynsoner

-  Frisikt

Juridiske linjer og punkt PBL2008

-  Planens begrensning
-  Formålsgrense
-  Sikringsonegrense
-  Byggegrense
-  Planlagt bebyggelse
-  Bebyggelse som inngår i planen
-  Regulert senterlinje
-  Frisiktslinje
-  Regulert kant kjørebane

Målestokk: 1:1000
Ekvidistanse 1 m.



NORD

Revisjoner	Dato	Sign.

Saksbehandling

1. gangs behandling i planutvalget	
Utlagt til offentlig ettersyn i tidsrommet:	
2. gangs behandling i planutvalget	
Kommunestyrets vedtak:	

Planlegger:

--	--

Saksbeh.:	T.H
Tegner: prosjekttil	J.K
Dato	15.12.10

