








 EIGERSUND KOMMUNE		Stempel og signering for vedtatt plan:	
Saksbehandler: Dag Kjetil Tonheim			
TEGNFORKLARING			
PBL § 12-5 REGULINGSFORMÅL		Streksymboler m.v.	
2. Samferdselsanlegg og teknisk infrastruktur  Veg  Annen veggrunn - teknisk anlegg		 Planens begrensning  Formålsgrense  Regulert senterlinje  Regulert kant kjørebane	
PBL § 12-7 BESTEMMELSER		Symboler	
Planområde  Planområde		 Tunnelåpning	
		Alle mål i m. Ekvivalens: 1 m Målestokk: 1:1000 Kartgrunnlag: EUREF89	
		 Horizontal skala 1 : 1000	
A	Diverse endringer	10.05.2012	KV SA
Revisjon	Endringen gjelder	Dato	Revidert Kontroll
REGULERINGSPAN FOR:		Plan nr.	
Rassikring av Fv42 ved Gyvatnet			
Vertikalnivå 1 (under grunnen - Tunnel)		Dato 17.10.2011	
Forlagsstiller: Rogaland Fylkeskommune		Saksnummer	
Saksbehandling i følge plan- og bygningsloven		Signatur	
Kunngjøring av oppstart av planarbeidet		23.04.2010	
1. gangs behandling i det faste utvalget for plansaker		15.02.2011	
Offentlig ettersyn frem til			
2. gangs behandling i det faste utvalget for plansaker			
Kommunestyrets vedtak			
Planen er utarbeidet av:		Utarbeidet	AKHV Tegning nr.
		Kontrollert	SA R1
		Godkjent/Se tegn.liste	Rev. A
		Oppdrag nr.	10 086

