





**EIGERSUND
KOMMUNE**
 Saksbehandler: Dag Kjetil Tonheim

Stempel og signering for vedtatt plan:

TEGNFORKLARING

PBL § 12-5 REGULERINGFORMÅL

2. Samferdselsanlegg og teknisk infrastruktur


-  Veg
-  Kjøreveg (Privat)
-  Annen veggrunn - grantareal

PBL § 12-6 HENSYNSONER

a.1) Sikringssoner

-  Frisikt

a.3) Faresoner


-  Ras- og skredfare








PBL § 12-7 BESTEMMELSER

Områdebestemmelser


-  Anlegg- og riggområde

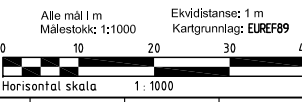
Planområde

-  Planområde

- Streksymboler m.v.**
-  Planens begrensning
 -  Formålsgrense
 -  Regulert senterlinje
 -  Regulert kant kjørebane
 -  Frisiktlinje
 -  Grense for sikringszone
 -  Grense for bestemmelser

Symboler

-  Avkjørsel - både inn og utkjøring



B	Tilført faresone, Ras - og skredfare	26.06.2012	AKH	SA
A	Diverse endringer	10.05.2012	KV	SA
Revisjon	Endringen gjelder	Dato	Revidert	Kontroll
REGULERINGSPLAN FOR:		Plan nr.		
Rassikring av Fv42 ved Gyvatnet		Dato 17.10.2011		
Vertikalnivå 2 (på grunnen / vannoverflate)				
Forslagsstiller: Rogaland Fylkeskommune		Dato		
Saksbehandling i følge plan- og bygningsloven		Dato	Saksnummer	Signatur
Kunngjøring av oppstart av planarbeidet		23.04.2010		
1. gangs behandling i det faste utvalget for plansaker		15.02.2011		
Offentlig ettersyn frem til				
2. gangs behandling i det faste utvalget for plansaker				
Kommunestyrets vedtak				
Planen er utarbeidet av:		Utarbeidet	AKH	Tegning nr.
		Kontrollert	SA	Rev.
		Godkjent/Se tegn.liste		R4
		Oppdrag nr. 10 086		B

