



EIGERSUND KOMMUNE

REGULERINGSPLAN MED TILHØRENDE BESTEMMELSER FOR HATLEVIKBUKTA

TEGNEFORKLARING

PBL § 25 REGULERINGSFORMÅL









BYGGEOMRÅDE (PBL § 25, 1. ledd nr. 1)

-  område for bolig m/ tilhørende anlegg
-  Område for fritidsbebyggelse

SPESIALOMRÅDE (PBL § 25, 1. ledd nr. 6)

-  Frisiktssone
-  Friluftsområde land
-  Friluftsområde sjø

LINJESYMBOL

-  Planens begrensning
-  Formålsgrense
-  Regulert tomtegrense
-  Byggegrense
-  Frisiktlinje
-  Regulert senterlinje
-  Sti
-  Omriss av eksisterende bebyggelse som inngår i planen

Målestokk 1:1000

Nord



kunngjøring 27.10.00 VM

SAKSBEHANDLING IFLG. PLAN- OG BYGNINGSLOVEN

Kartblad:

Kartprodusent:

VARSEL OM REGULERING

SAKSNR.	DATO	SIGN.
—	08.04.98	<i>Hei</i>
258/99	10.11.99	<i>Hei</i>
—	25.04.00	<i>Hei</i>
—	25.05.00	<i>Hei</i>
177/00	30.08.00	<i>Hei</i>
89/00	11.09.00	<i>Hei</i>

1. GANGS BEHANDLING I FORMANNSKAPET

OFFENTLIG ETTERSYN I TIDSROMMET

2. GANGS BEHANDLING I FORMANNSKAPET

KOMMUNESTYRETS VEDTAK:

PLANEN ER UTARBEIDET AV:

PETTER E SEGLEM - 02.09.99 - REV. 01.03.00 - REV. 28.09.00

SAKSNR. TEGNNR. SAKSBEH.