



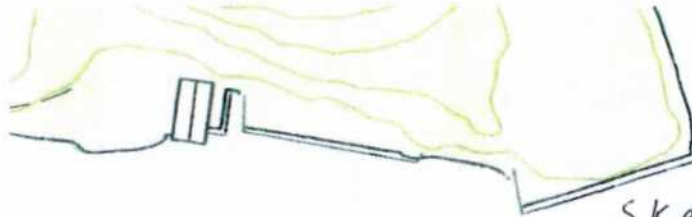
## SITUASJONSKART

Eiendom: Gnr: 0 Bnr: 0 Fnr: 0 Snr: 0  
 Adresse:  
 Hj.haver/Fester:

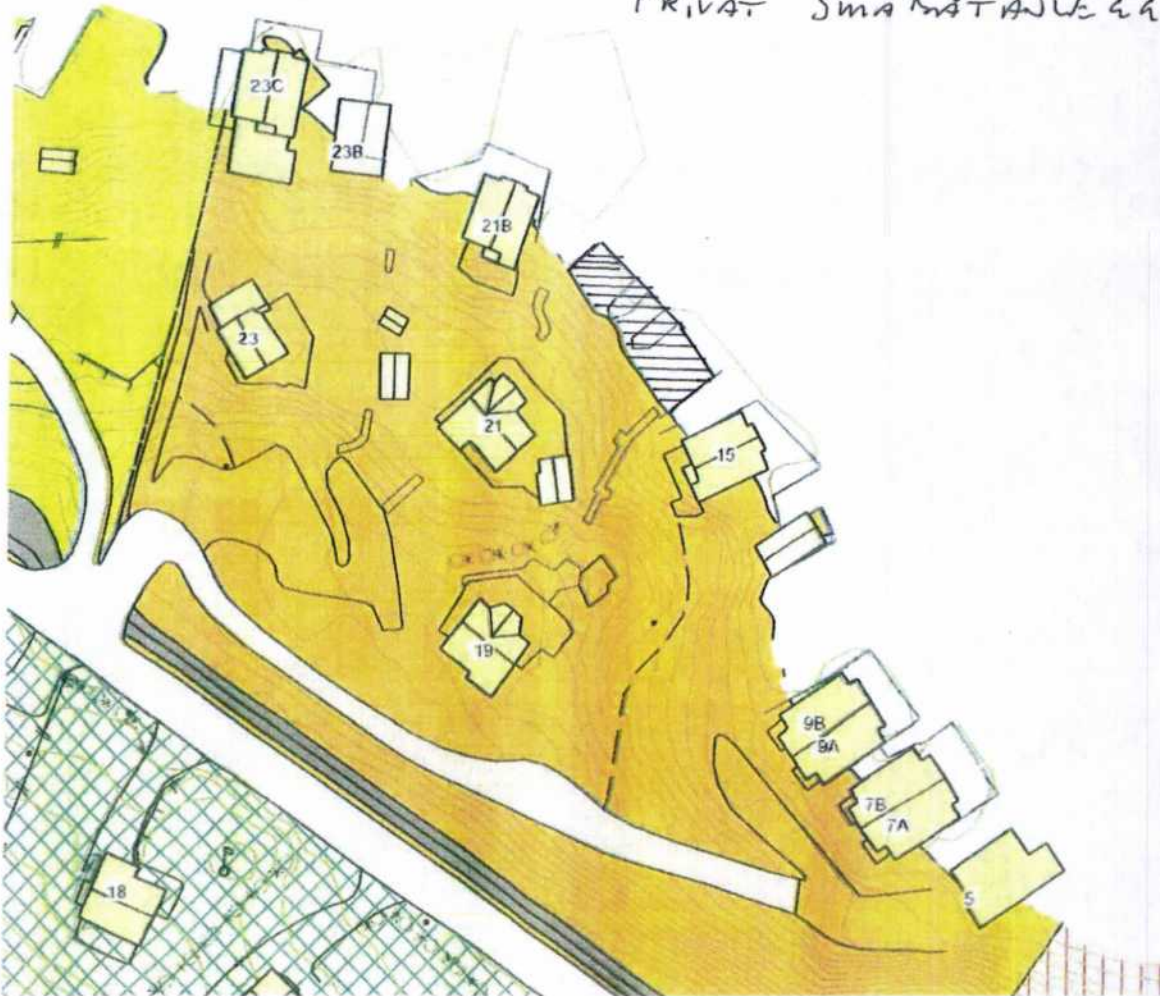


**EIGERSUND** Dato: 6/5-2010 Sign:  
**KOMMUNE**

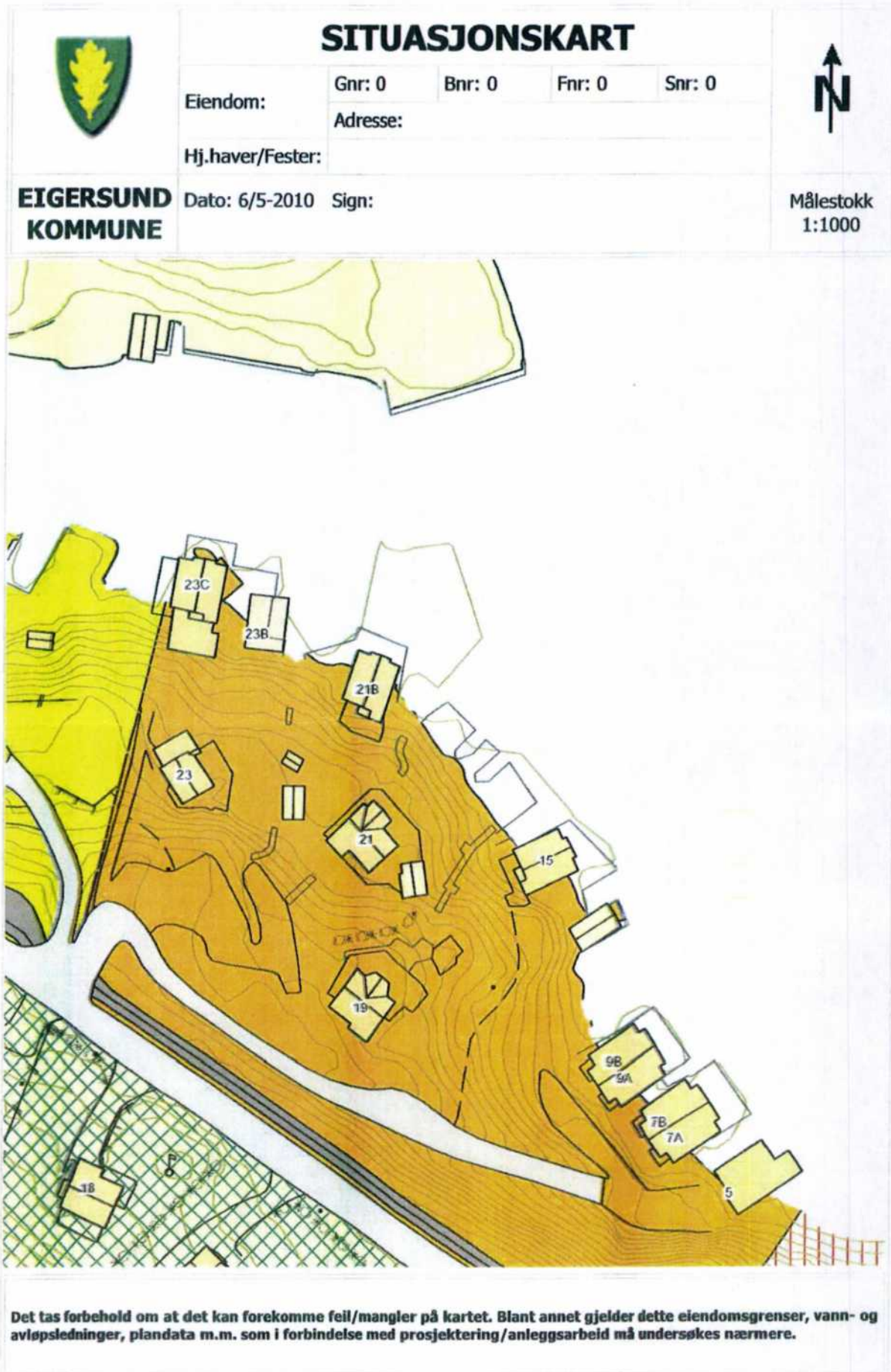
Målestokk  
 1:1000



SKRAVERS OMRÅDE SØKES  
 OMREGULERT TIL  
 PRIVAT SMÅBETJENESTER.



Det tas forbehold om at det kan forekomme feil/mangler på kartet. Blant annet gjelder dette eiendomsgrenser, vann- og avløpsledninger, plandata m.m. som i forbindelse med prosjektering/anleggsarbeid må undersøkes nærmere.





## SITUASJONSKART

Eiendom: Gnr: 0 Bnr: 0 Fnr: 0 Snr: 0  
Adresse:  
Hj.haver/Fester:



**EIGERSUND  
KOMMUNE**

Dato: 6/5-2010 Sign:

Målestokk  
1:1000



Det tas forbehold om at det kan forekomme feil/mangler på kartet. Blant annet gjelder dette eiendomsgrenser, vann- og avløpsledninger, plandata m.m. som i forbindelse med prosjektering/anleggsarbeid må undersøkes nærmere.