





TEGNFORKLARING:

BL. §25. REGULERINGSMÅL

1. BYGGEOMRÅDER

-  BOLIGER
-  INDUSTRI
-  OFFENTLIGE BYGNINGER










3. TRAFIKKOMRÅDER

-  KJØREVEG

4. FRIOMRÅDER

-  PARK

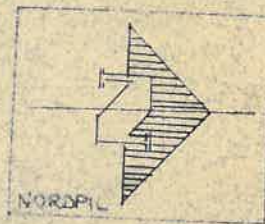
STREKSYSMBOLER M.V.

-  PLANENS BEGRENSNING
-  GRENSE FOR REGULERINGSMÅL
-  BYGGEGRENSE
-  TOMTEGRENSE
-  FRISIKTLINJE
-  SENTERLINJE REGULERT VEG
-  OMRISS AV PLANLAGTE BYGG
-  OMRISS AV EKSISTERENDE BYGG SOM INNGÅR I PLANEN
-  VANN

FYLKESMANNEN I ROGALAND
UTBYGGINGSAVDELINGEN

J. nr. 2488/76

Ark. nr. 714.11



MÅLESTOKK: 1:1000



REGULERINGSPLAN/ENDRING FOR:
EIGERSUND KOMMUNE
YTRE BOLIGOMRÅDE OG INDUSTRIOMRÅDE
I EIGERSUND

KARTBLAD:

REVISJONER

DATO

SIGN.

SAKSBEHANDLING IFLG. BYGNINGSLOVEN

DATO

BYGNINGSRÅDETS/REGULERINGSRÅDETS VEDTAK

13.1.76 30.5.76

UTLEGGING TIL OFFENTLIG ETTERSYN I TIDSROMMET

23.1-6.2.1976

KOMMUNESTYRETS VEDTAK

14.6.76

STADFESTET AV

PLANLEGGER

SAK NR.

TEGN.NR.

SAKSBEH.

EIGERSUND BYGNINGSKONTOR 1.12.1975

U-11-10