


# TEGNFORKLARING

## PBL § 25 REGULERINGSFORMÅL

### BYGGEOMRÅDER (PBL § 25, 1.ledd nr. 1)





-  Boliger
-  Fritidsboliger

### LANDBR.OMRÅDE (PBL § 25, 1. ledd nr. 2)

-  Jord- og skogbruksområde
- 

### OFFENTLIGE TRAFIKKOMRÅDER







(PBL. § 25, 1. ledd nr. 3)

-  Kjørevei
-  Gangvei
- 
- 

### FAREOMRÅDER (PBL. § 25, 1. ledd nr. 5)

- 

### SPECIALOMRÅDER (PBL § 25, 1. ledd nr. 6)

-  Friluftsområde land
-  Friluftsområde vassdrag
-  Privat småbåtanlegg i vassdrag
-  Privat småbåtanlegg på land
- 
-  Frisiktssone ved vei

## REGULERINGSPLAN FOR FRITIDS- BOLIGER, GNR. 123 BNR. 5,8, 2 M. FL.




### SAKSBEHANDLING ETTER PLAN- OG BYGNINGSLOVEN

- Det faste utvalg for plansakers vedtak 1. gang
- Offentlig ettersyn i tidsrommet
- Det faste utvalg for plansakers vedtak 2. gang








Kommunestyrets vedtak

PLANLEGGER

### FELLESOMRÅDER (PBL. § 25, 1. ledd nr. 7)

-  Felles avkjørsel
-  Felles parkeringsplass
- 

### LINJESYMBOLER

-  Planens begrensning
-  Formålsgrense
-  Byggegrense
-  Regulert tomtegrense
-  Regulert senterlinje vei
-  Sti
-  Omriss av planlagt bebyggelse

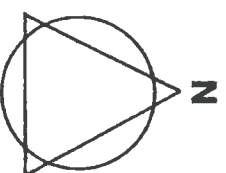


Omriss av eksisterende bebyggelse som skal inngå i planen

Bebyggelse som forutsettes fjernet

Ekvidistanse 5 m

Målestokk 1 : 2.000 / 5.000



Kartblad AP 011-5-2 og AP 011-5-2

Kartprodusent: Fjellanger Widerøe AS

Saksnr.	Dato	Sign.
158/02	23.09.02	
	15/10-10/11-02	
45/03	10.03.03	

Dato: 29.06.02

29.06.02