





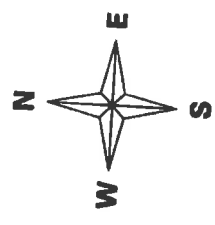


Tegnforklaring

-  RbFormalGrense
-  Innsjø
-  EiendomsGrense
-  Veg
-  Ny endret trasee
-  Regplan med buffersone



EIGERSUND KOMMUNE
Reguleringsplan vanledning
Revsvatnet - Vannbassengene
Endring av tegning nr. R1