




 **Eigersund kommune** Plan nr.:


Reguleringsplan for Sandbakkveien 13.


Endring til plan nr.



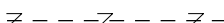






Tegnforklaring:
PBL. § 25 Reguleringsformål

Bygeområder
 Frittliggende bebyggelse

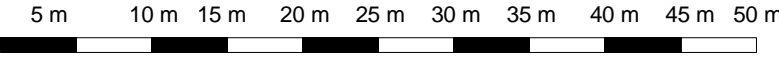
Trafikkområder
 Veg
 Fortau


Spesialområder
 Frisiktsone

Fellesområder
 Felles veg

Streksymboler m.v.
 Planens begrensning
 Formålsgrense
 Eiendomsgrense oppheves
 Restriksjonsgrense
 Byggegrense
 Senterlinje
 Frisiktlinje
 Møneretning
 Omriss av eksisterende bebyggelse

Målestokk: 1:500
Ekvidistanse 1 m.




NORD

Revisjoner	Dato	Sign.
I henhold til vedtak ved 1.gangsbehandling	19.08.08	T.H.
Saksbehandling		
1. gangs behandling i planutvalget	19.08.08	T.H.
Utlagt til offentlig ettersyn i tidsrommet:		
2. gangs behandling i planutvalget		
Kommunestyrets vedtak:		
Planlegger:		
 Siv.ing. Trond Heskestad Gamle Forusvei 6, 4033 Stavanger	Saksbeh.:	T.H
	Tegner: ingenisjerserviceAS	J.K
	Dato	06.06.08