


**EIGERSUND KOMMUNE**  
 Stempel og signering for vedtatt plan:  
 Saksbehandler: Dag Kjetil Tonheim





**TEGNFORKLARING**

**PBL § 12-5 REGULINGSFORMÅL**


**2. Samferdselsanlegg og teknisk infrastruktur**

 Kjøreveg (Offentlig)  
 Annen veggrunn - teknisk anlegg

**Streksymboler m.v.**

 Planens begrensnig  
 Formåtsgrense  
 Regulert senterlinje  
 Tunnel

**Symboler**

 Tunnelåpning

Alle mål i m  
 Målestokk: 1:1000  
 Kartgrunnlag: EUREF89  
 Horisontal skala 1:1000

Revisjon	Endringen gjelder	Dato	Revidert	Kontroll
REGULERINGSPLAN FOR:				
Rassikring av Fv42 ved Gyvatnet				
Vertikalnivå 1 (under grunnen - Tunnel)				
Forstagsstiller: Rogaland Fylkeskommune				
Saksbehandling i følge plan- og bygningsloven				
Dato	Saksnummer	Dato	Plan nr.	17.10.2011
Kunngjøring av oppstart av planarbeidet	23.04.2010			
1. gangs behandling i det faste utvalget for plansaker	15.02.2011			
Offentlig ettersyn frem til				
2. gangs behandling i det faste utvalget for plansaker				
Kommunestyrets vedtak				
Planen er utarbeidet av:				
Utarbeidet	AKHV	Tegning nr.	Rev.	
Kontrollert	SA	<b>R1</b>		
Godkjent/Se tegn.liste				
Oppdrag nr.	10 086			

