





**EIGERSUND
KOMMUNE**
 Saksbehandler: Dag Kjetil Tonheim

Stempel og signering for vedtatt plan:

TEGNFORKLARING

PBL § 12-5 REGULERINGSFORMÅL

2. Samferdselsanlegg og teknisk infrastruktur






-  Kjøreveg (Offentlig)
-  Kjøreveg (Privat)
-  Annen veggrunn - teknisk anlegg

PBL § 12-6 HENSYNSONER

a.1) Sikringssoner

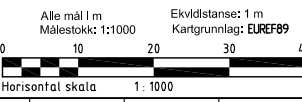
-  Frisikt

Streksymboler m.v.

-  Planens begrensning
-  Formålsgrense
-  Regulert senterlinje
-  Frisikthjette
-  Grense for sikringssoner

Symboler

-  Avkjørsel



Revisjon	Endringen gjelder	Dato	Revidert	Kontroll
REGULERINGSPLAN FOR:		Plan nr.		
Rassikring av Fv42 ved Gyvatnet				
Vertikalnivå 2 (på grunnen / vannoverflate)				
Forlagsstiller: Rogaland Fylkeskommune		Dato	17.10.2011	
Saksbehandling i følge plan- og bygningsloven		Dato	Saksnummer	Signatur
Kunngjøring av oppstart av planarbeidet		23.04.2010		
1. gangs behandling i det faste utvalget for plansaker		15.02.2011		
Offentlig ettersyn frem til				
2. gangs behandling i det faste utvalget for plansaker				
Kommunestyrets vedtak				
Planen er utarbeidet av:		Utarbeidet	AKHV	Tegning nr.
		Kontrollert	SA	Rev.
		Godkjent/Se tegn.liste		R4
		Oppdrag nr.	10 086	

