



























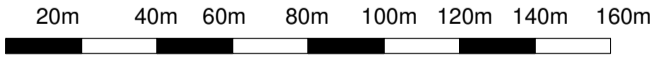



 <b>Eigersund kommune</b>		Plan nr.:
<b>Detaljreguleringsplan for Maurholen.</b>		
Endring til plan nr. <b>Tegnforklaring:</b>		
<b>Bebyggelse og anlegg (PBL2008§12-5)</b>  Fritidsbebyggelse  Industri  Vannforsyningsanlegg  Trafo		
<b>Samferdselsanlegg og teknisk infrastruktur</b>  Kjøreveg, privat  Kjøreveg, felles  Parkeringsplasser, felles  Båtopplag, felles		
<b>Landbruks-, natur og friluftsområder</b>  Friluftsmål  Bevaring fornminne <b>Bruk og vern av sjø og vassdrag</b>  Ferdsel  Friluftsområde i sjø og vassdrag  Småbåthavn  Boder  Badeområde		
<b>Hensynsoner §12-6</b>  Frisikt  Høyspenningsanlegg  Bevaring kulturmiljø		
<b>Juridiske linjer og punkt PBL2008</b>  Planens begrensning  Formålsgrense  Hensyngrense  Faresonegrense  Planlagt bebyggelse  Bebyggelse som inngår i planen  Regulert senterlinje  Byggegrense  Regulert parkeringsfelt  Sti		
Målestokk: 1:2000 Ekvidistanse 5 m. 		
 <b>NORD</b>		
<b>Revisjoner</b>	<b>Dato</b>	<b>Sign.</b>
Endringer i henhold til vedtak i sak PTU-006/13	29.01.2013	T.H.
<b>Saksbehandling</b>		
1. gangs behandling i planutvalget	15.01.2013	T.H.
Utlagt til offentlig ettersyn i tidsrommet:		
2. gangs behandling i planutvalget		
Kommunestyrets vedtak:		
<b>Planlegger:</b>		
		Saksbeh.: T.H. Tegner:  J.K. Dato: 03.10.12

