


# PROFIL C-C




REV. REVISJON

PROFIL C-C

EIGERSUND KOMMUNE  
KAI, GRUSET



# PROFIL C-C

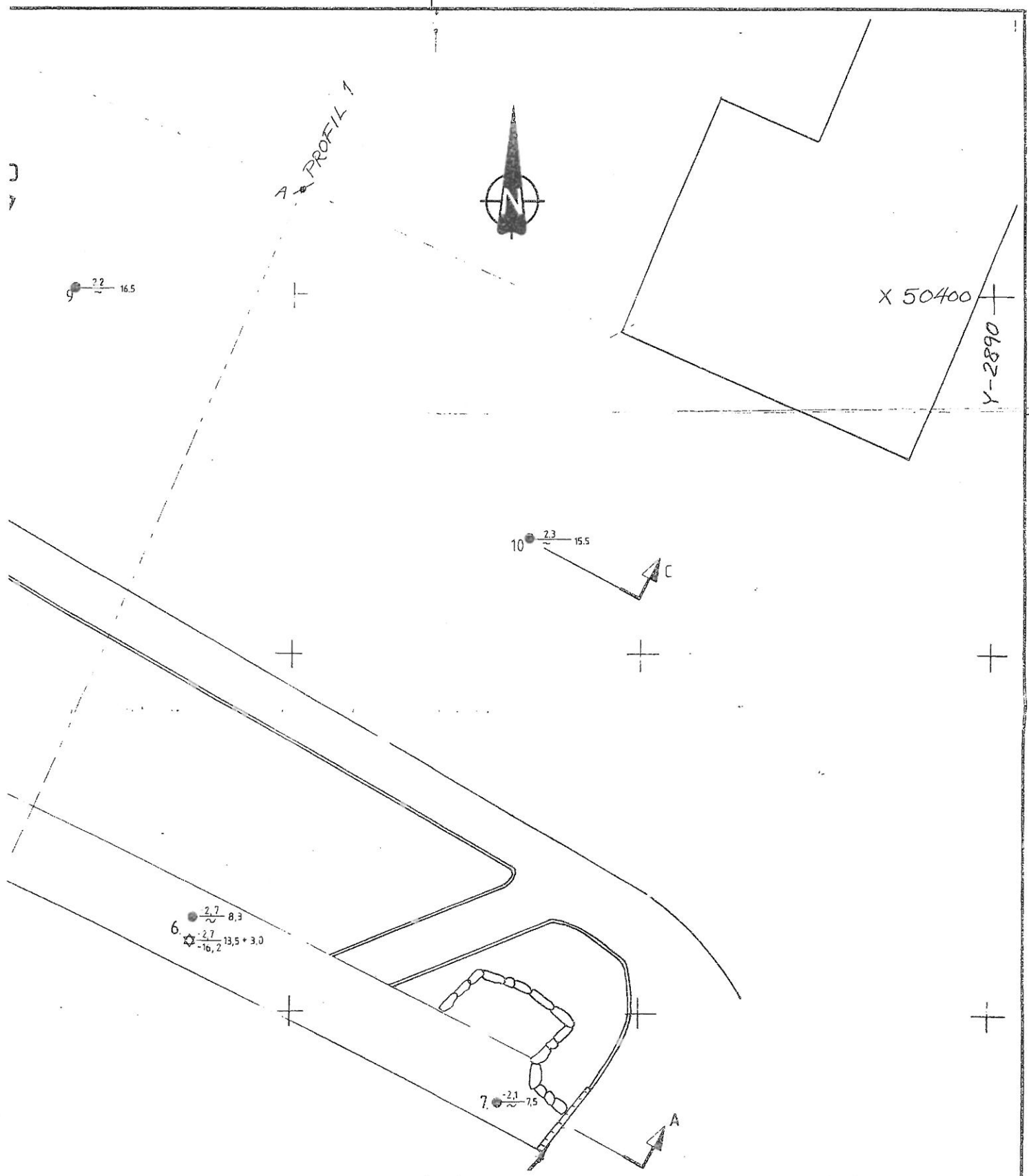


REV.	REVISJONEN GJELDER	SIGN.	DATE
		MÅLSTOKK	TEGNET
		1:100	K-#
			KONTR.
			DATE
			30. 04. 86
		ERST. FOR	
		TEGN. NR.	REV.
		27316	102
		OPPDRAK NR.	

## PROFIL C-C

EIGERSUND KOMMUNE  
KAI, GRUSET





AV EIGERSUND KOMMUNE

FJELLKONTROLLBORING



PRØVESERIE

+ VINGEBORING

KJERNEBORING



PRØVEGROP

⊕ PORETRYKKMÅLING

TRYKDRÆIESONDERING

KOTE BORET DYBDE : (BORET I FJELL)

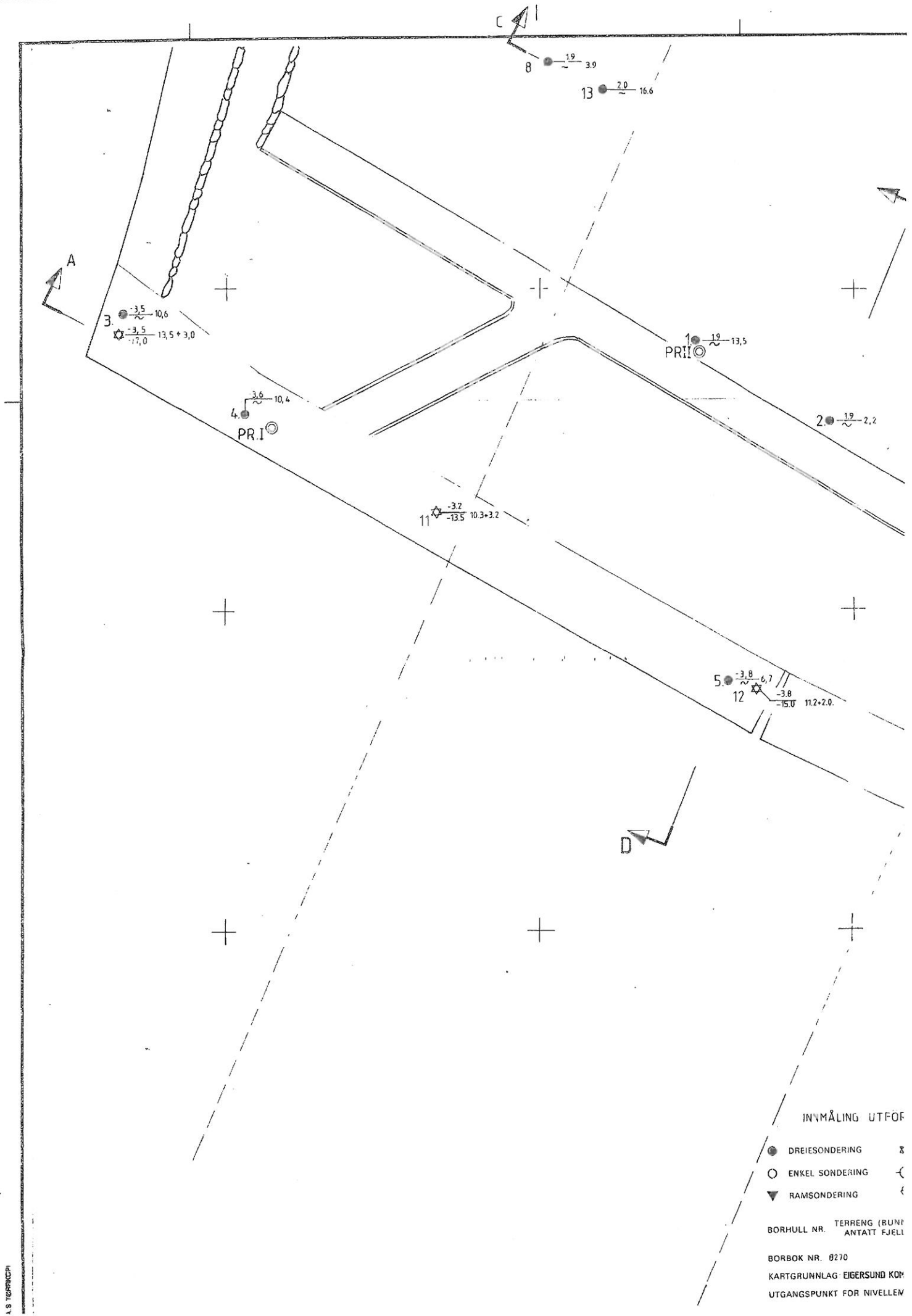
LAB. BOK NR. 1248,143

NE, TEGN. NR.5-A-62

T: UTFØRT AV EIGERSUND KOMMUNE

REV	REVISJONEN GJELDER	SIGN	DATO
	BORPLAN	MALESTOKK	TEGNET A.K./K.H.
	EIGERSUND KOMMUNE KAI, GRUSET	1:100	KONTR of
			DATO 30.04.86
		ERST. FOR.	
	OPPDRAK NR.	TEGN. NR.	REV.
	27 316	2	





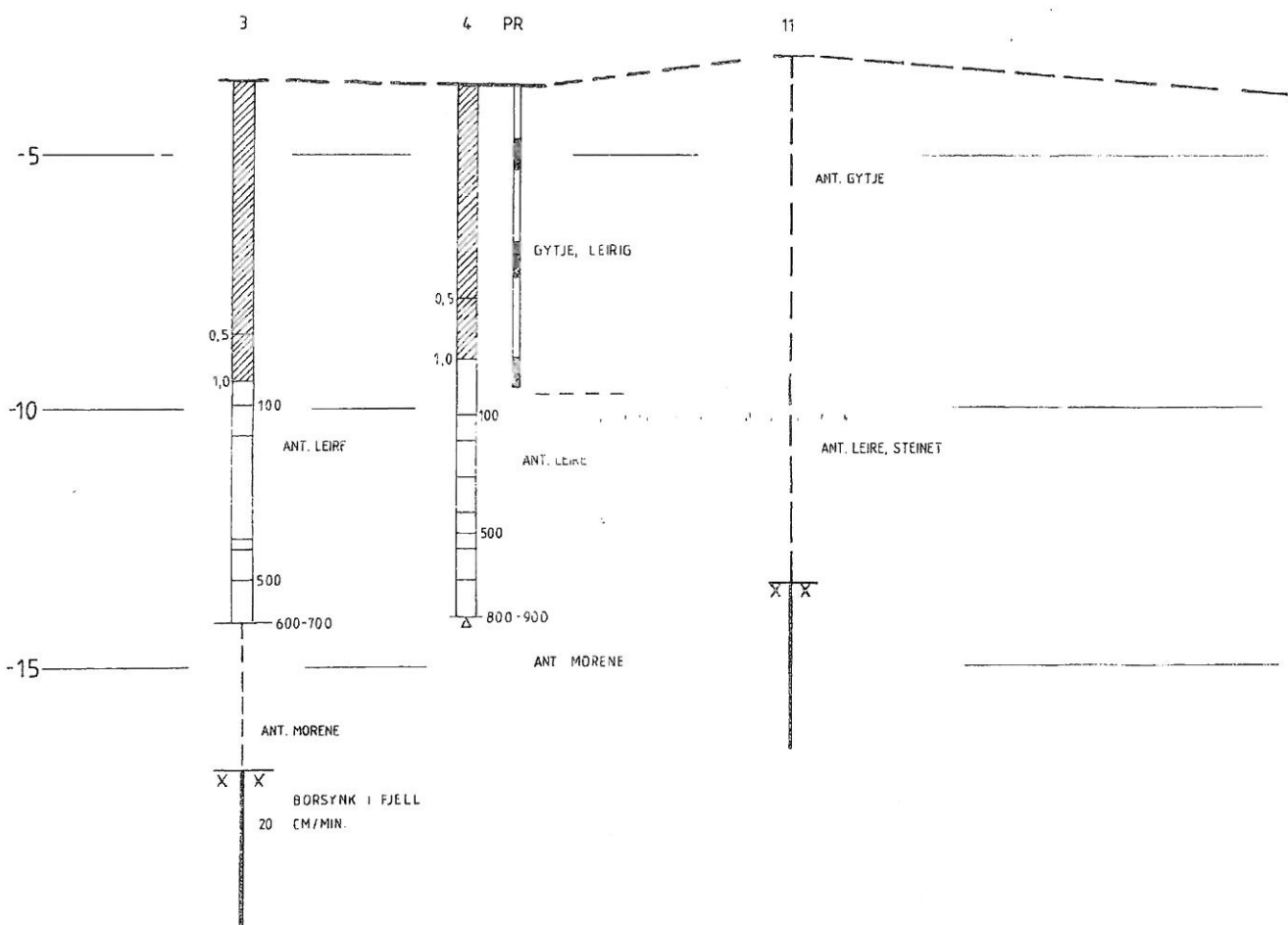
INNMÅLING UTFÖR

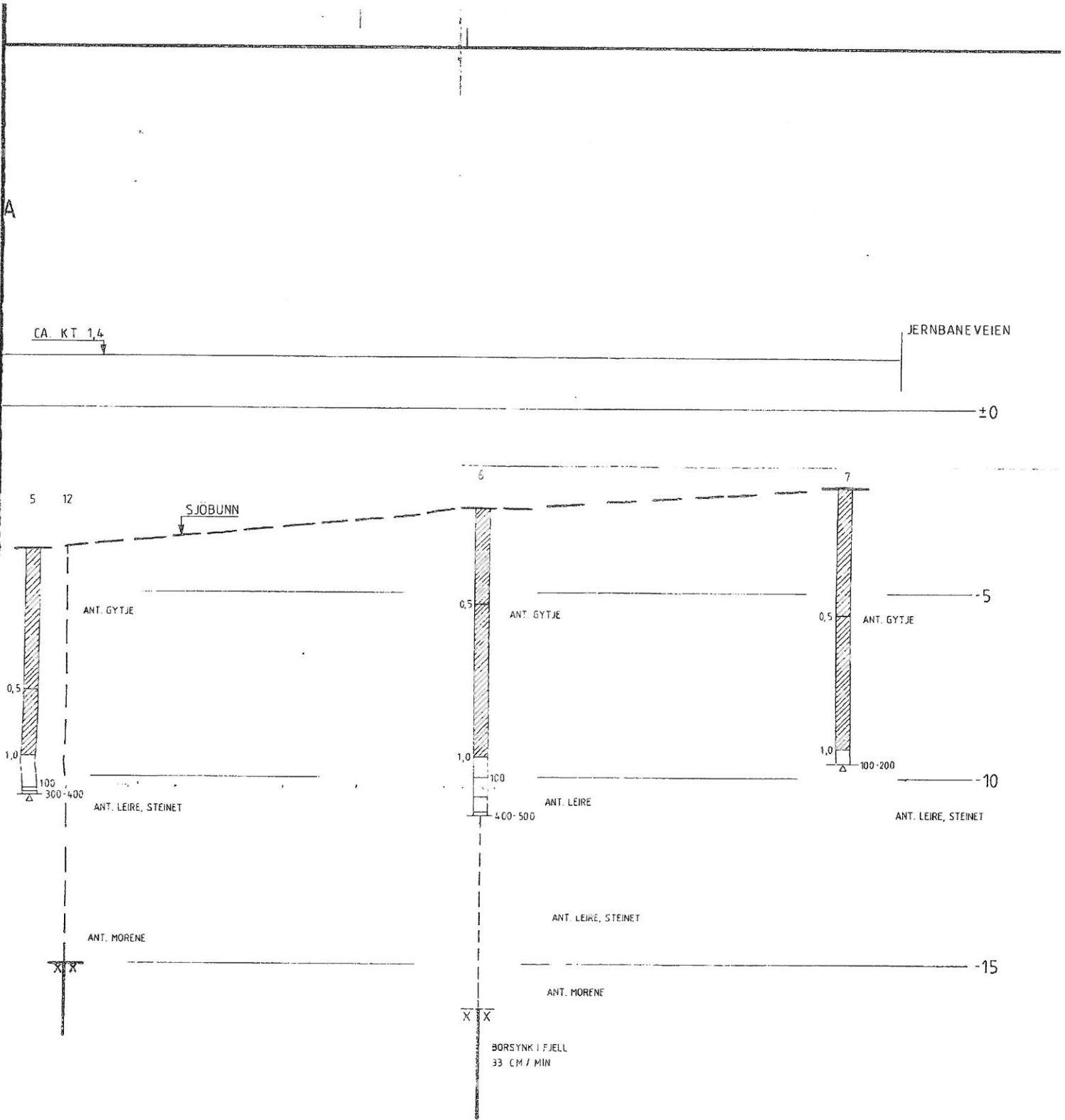
- DREIESONDERING    3
  - ENKEL SONDERING    1
  - ▼ RAMSONDERING    1
- BORHULL NR.    TERRENG (BUNN  
ANTATT FJELL)
- BORBOX NR. 0270
- KARTGRUNNLAG EIGERSUND KOP
- UTGANGSPUNKT FOR NIVELLEV

PROFIL A-

EKS KAIPLATE

±0





a	PÅFØRT FJELLKONTROLLBORING NR. 11 OG 12	K.H.	30. 04. 86
REV.	REVISJONEN GJELDER	SIGN.	DATO
PROFIL A-A		MÅLESTOKK	TEGNET H.K./K7
EIGERSUND KOMMUNE KAI, GRUSET		1:100	KONTR. F
			DATO 30. 04. 86
		ERST. FOR.	
OPPDRAG NR.		TEGN. NR.	REV.
27316		100	C

