




# EIGERSUND KOMMUNE


## TEGNFORKLARING

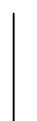
Bebygelse og anlegg. (PBL § 12-5, nr 2)

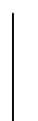
 Fritidsbebyggelse-fritiliggende


 Utseppholdsareal

Linjetyper

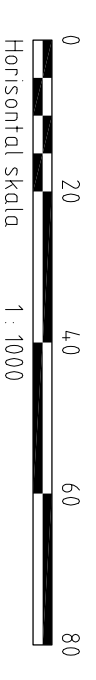
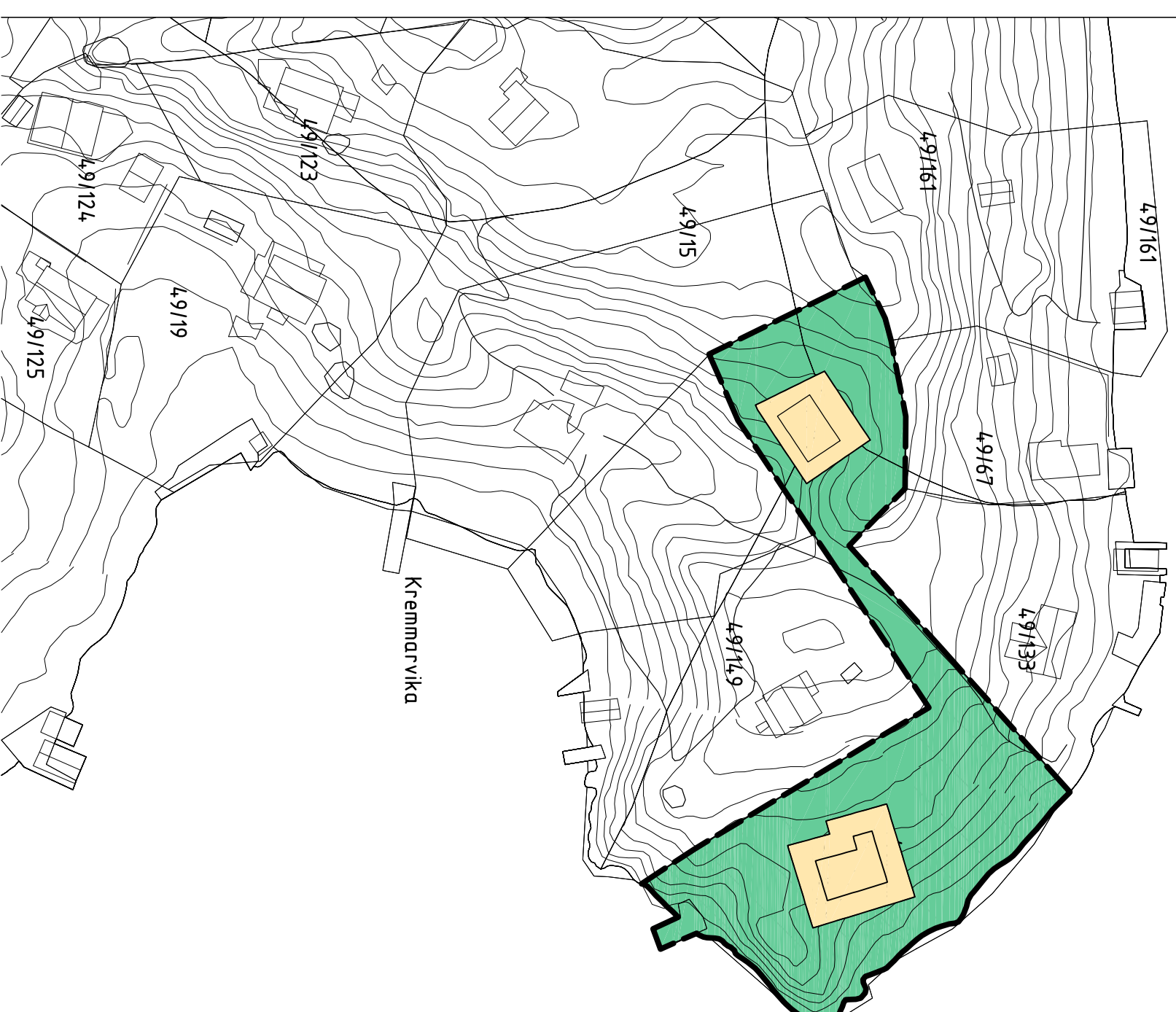
 Planens begrensning

 Formålsgrense

 Bebyggelse som inngår i planen

 Byggegrense

 Planlagt bebyggelse



Koordinatsystem: 22-UTM-Sone 32 basert på EUREF89/WGS84

### REGULERINGSENDRING MED BESTEMMELSER FOR: GNR 49 BNR 131-KJØY-DELER AV TENGSÅSEN OG TENGSASTRANDA MED SJØMRÅDER

SAKSBEHANDLING:

Kunngjøring av oppstart av planarbeidet

1. gangsbehandling i miljøutvalget

Offentlig høring

2. gangsbehandling i miljøutvalget

Kommunestyrets vedtak

Reguleringsendringer



Plannummer:

-

Målestokk: 1:1000

Dato:

-

Saksnr.

-

Sign:

-

Plan utarbeidet av: Plankontoret, Eigersund kommune

29.06.2012