


Kommunens navn: **EIGERSUND KOMMUNE**





Stempel og signering for vedtatt plan:

Saksbehandler: Dag Kjetil Tonheim


TEGNFORKLARING

Pbl § 12-5 REGULERINGSFORMÅL

2. Samferdselsanlegg og teknisk infrastruktur


-  Kjøreveg (offentlig)
-  Annen veggrunn - grøntareal

5. Landbruks-, natur og friluftsområder samt reindrift

-  LNFR areal for nødvendige tiltak for landbruk og reindrift og gårdstilknyttet næringsvirksomhet basert på gårdens ressursgrunnlag



Pbl § 12-6 HENSYNSONER

a.3) Faresoner





-  Ras- og skredfare

Pbl § 12-7 BESTEMMELSER



Område bestemmelser

-  Anleggs- og riggområde
-  -midlertidig massedeponi - og riggområde


Linjetyper m.v.

-  Planens begrensning
-  Formålsgrense
-  Grense for bestemmelser
-  Grense for fareområde

Symboler

-  Avkjørsel - både inn og utkjøring
-  Målelinje

Alle mål i m
Ekvidistanse: 1 m
Koordinatsystem: EUREF89, UTM sone 32



A	Hensynsone: Ras- og skredfare	18.02.2013	AKH	SA
Revisjon	Endringen gjelder	Dato	Revidert	Kontroll
DETALJREGULERING FOR:		Plan nr.		
Midlertidig massedeponi og riggområde				
Gnr.83, Bnr.1,2,4 ved Fv.42 ved Eldrivatnet				
Vertikalnivå 2 - på grunnen / vannoverflate				
Forlagsstiller: Rogaland fylkeskommune				
Saksbehandling i følge plan- og bygningsloven	Dato	Saksnummer	Signatur	
Kunngjøring av oppstart av planarbeidet	3.4/19.06.2012			
1. gangs behandling i det faste utvalget for plansaker				
Offentlig ettersyn frem til				
2. gangs behandling i det faste utvalget for plansaker				
Kommunestyrets vedtak				
Planen er utarbeidet av:				
Utarbeidet:		AKH	Tegning nr.	Rev.
Kontrollert:		SA	1	A
Godkjent: Se tegningsliste				
Dato: 29.10.2012				
Oppdrag nr. 10086				
Målestokk: 1:1000 (A1)				

AnkoNova
Rådgivende Ingeniører - MRIF

www.ankonova.no
post@ankonova.no

X649590
X649580
X649570
X649560
X649550
X649540
Y34.1200
Y34.1300
Y34.1400
Y34.1500
Y34.1600
Y34.1700