

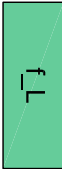






Reguleringsplan PBL 2008

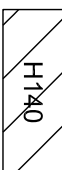

§12-5. Nr. 1 - Bebyggelse og anlegg

	BF1	Boligbebyggelse-fritliggende småhusbebyggelse
	BB	Boligbebyggelse-blokkbebyggelse
	f _L	Lekeplass
	f _{R/GR}	Renovasjon/grøntområde

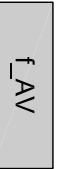
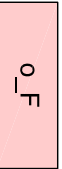
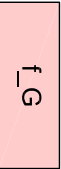

§12-5. Nr. 3 - Grønnstruktur

	GR	Grønnstruktur
---------------------------------------------------------------------------------------	----	---------------






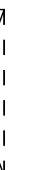
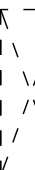
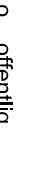
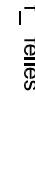
§12-6 - Hensynssoner

	H140	Frisikt
	H310, f	Ras- og skredfare

§12-5. Nr. 2 - Samferdselsanlegg og teknisk infrastruktur

	f _{AV}	Kjøreveg
	o _F	Fortau
	f _G	Gangveg/gangareal
	f _{P1}	Parkeringsplasser

Linjesymbol

	RpGrense	Byggegrense som forutsettes fjernet
	RpFormålGrense	Frisiklinje
	RpSilkringGrense	
	RpFareGrense	
	Byggegrense	
	Planlagt bebyggelse	
		
	o _{offentlig}	
	f _{felles}	

Planområde A = 3,07 daa



Kartopplysninger

Kilde for basiskart: Eigersund kommune
 Dato for basiskart: 28.05.2008
 Koordinatsystem: UTM zone 32 basert på EUREF89

Ekvivalens 1 meter

Kartmålestokk 1:1000 i A3
 Høydegrunnlag: NN1954

Detailreguleringsplan for

GNR. 13 BNR. 431 MFL. - SANDBAKKANE

MED TILHØRENDE REGULERINGSBESTEMMELSER

Kart 1: vertikalnivå 2 - på bakken
 PlanID:

Forslagstiller:
 Byggestrene Larsen & Bjørkeland AS
 Eger Bygg AS

Planen er digitalisert i Focus Areaplan
 versjon 2013 av: RKT


SAKSBEHANDLING ETTER PLAN- OG BYGNINGSLOVEN

DATO:	Revision:	SAKSNR.	DATO	SIGN.
04.02.13	PTU-vedtak: Endret faresone - ras, byggegrenser, påført målsettinger og kollektører.		19.08.13	RKT

Kommunestyrets vedtak

1. gangs behandling	2. gangs behandling	3. gangs behandling
Offentlig ettersyn fra	Offentlig ettersyn fra	Offentlig ettersyn fra
1. gangs behandling	1. gangs behandling	1. gangs behandling
Kunngjøring av oppstart av planarbeidet	Kunngjøring av oppstart av planarbeidet	Kunngjøring av oppstart av planarbeidet
PTU-113/13	PTU-113/13	PTU-113/13
14.05.13	14.05.13	14.05.13
GS	GS	GS
24.09.10	24.09.10	24.09.10
RSO	RSO	RSO

PLANEN UTARBEIDET AV:



Kristiansen & Selmer-Olsen AS
 Skilleflekker INNAVL

PLANNR. PROSLANS/SAKSBEH.
 KSO KSO

2084 RKT G. Stuen

Det bekreftes at planen er i samsvar med kommunestyrets vedtak av

Dato: _____ Ordre nr: _____