



Eigersund kommune

Reguleringsplan PBL 2008

§12-5. Nr. 1 - Bebyggelse og anlegg

-  BF 1 Boligbebyggelse-frittliggende småhusbebyggelse
-  L Lekeplass













§12-5. Nr. 2 - Samferdselsanlegg og teknisk infrastruktur

-  L V 1 Kjøreveg

§12-6 - Hensynsoner

-  H 140 Frisikt
-  H 730 Båndlegging etter lov om kulturminner

Linjesymbol

-  RpGrænse
-  RpFormålGrænse
-  Regulert tomtegrænse
-  Elendomsgrænse som skal oppheves
-  RpSikringGrænse
-  RpbåndleggingGrænse
-  Byggegrænse
-  Bebyggelse som inngår i planen
-  Bebyggelse som forutsettes fjernet
-  Frisiktlinje
-  Punktsymboler
-  Avkjørsel

f felles
o offentlig
Planområde = 9,57 daa



Kartopplysninger

Kilde for basiskart: Inroland
 Dato for basiskart: 19.11.2012
 Koordinatsystem: UTM zone 32 basert på EUREF89

Ekvivalens 1 meter
 Kartmålstokk 1:1000 I A3
 Høydegunnlag: NN1954

Detailreguleringsplan for

Storåkeren - gnr. 46 bnr. 185 mfl.

MED TILHØRENDE REGULERINGSBESTEMMELSER

Forlagsstiller:
 Høllik Hus AS Høllik

Planen er digitalisert i Focus Areaplan
 versjon 2013 av: RKT

SAKSBEHANDLING ETTER PLAN- OG BYGNINGSLOVEN

Planid:	SAKSNR.	DATO	SIGN.
08.07.13			

Kommunestyrets vedtak

Revisjon:	SAKSNR.	DATO	SIGN.
1. gangs behandling			
2. gangs behandling			
3. gangs behandling			

PLANEN UTARBEIDET AV:	Det bekreftes at planen er i samsvar med kommunestyrets vedtak, saknr. _____	PLANNR. KSO	PROSJANS KSO	SAKSBEH. KOMMUNEN
Kristiansen & Selmer-Olsen AS	_____	2364	RKT	—