








PBL §25 REGULERINGSFORMAL



Byggeområder (PBL §25,1,ledd nr.1)

-  Område for boliger med tilhørende anlegg
-  Annet byggeområde



Offentlige trafikkområder (PBL §25,1,ledd nr 3)

-  K5 Kjøreveg
-  Annen veggrunn
-  Gangveg



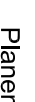
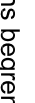



Spesialområder (PBL §25,1,ledd nr 6)

-  Privat veg
-  Frisiktsone ved veg

Fellesområder (PBL §25,1,ledd nr 7)

-  Felles parkeringsplass
-  Felles lekeareal for barn

Linjesymboler

-  Planens begrensning
-  Formålgrense
-  Regulert tomtegrense
-  Grense for restriksjonsområde
-  Byggegrense
-  Bebyggelse som forutsettes fjernet
-  Regulert senterlinje
- Frisiktlinje i vegkryss
- Regulert parkeringsfelt

Punktsymboler

Avkjørsel



Revisjoner:

Rev. plan Terlandsstykket, utforming, tomteregulering, vegsystem
Påført saksbehandlingsdatoer
Justert inntegnet frisiktsone til 4 x 30 meter.

UTSNITT AV REGULERINGSPPLAN MED TILHØRENDE BESTEMMELSER FOR


Gnr. 12, bnr. 2 og gnr. 13, bnr. 27 - Terlandsstykket med veiforbindelse Storevollsvæien/Rundevollsvæien

SAKSBEHANDLING IFLG.PLAN- OG BYGNINGSLOVEN

1.gangs behandling i det faste utvalget for plansaker	11.05.06	Sign
Offentlig ettersyn fra 14.10.09 til 13.11.09		
2.gangs behandling i det faste utvalget for plansaker	18.05.10	

Kommunestyrets vedtak:

PLANEN UTARBEIDET AV:



Kristiansen & Selmer-Olsen
sivilarkitekter MNAL

HØVEDKONTOR: Strømgaten 32, 4400 Flekkefjord
Tlf.: 38327600, Faks: 38327601, E-post: flekkefjord@orkiso.no
Avd. EIGERSUND: Sandakergaten 4, 4370 Egersund
Tlf.: 51492011, Faks: 51492290, E-post: eigersund@orkiso.no
Avd. LYNGBAL: Lyngø Næringshage, Pb 183, 4576 Lyngdal
Tlf.: 38334880, Faks: 38334881, E-post: lyngdal@orkiso.no

Saksnr. **1800**

