



Reguleringsplan PBL 2008

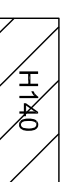
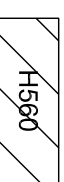
§12-5. Nr. 1 - Bebyggelse og anlegg

-  **BF1** Boligbebyggelse-frittliggende smahusbebyggelse
-  **BK1** Boligbebyggelse-konsentrert smahusbebyggelse




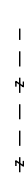




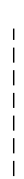
§12-5. Nr. 2 - Samferdselsanlegg og teknisk infrastruktur

-  **AV1** Kjørveg
-  Fortau
-  Annen veggrunn - grøntareal




§12-6 - Hensynssoner

-  **H140** Frisikt
-  **H560** Bevaring naturmiljø


Linjesymbol


-  RpGrense
-  RpFormålGrense
-  Regulert tomtgrense
-  Eiendomsgrænse som skal oppheves
-  RpSlukringGrense
-  RpAngittHensynGrense
-  Byggegrense
-  Bebyggelse som inngår i planen
-  Frisiktlinje

Punktsymboler

-  Avkjørsel
-  Regulert tre som skal bevares
-  Regulert møneretning

o_ offentlig
f_ felles
Planområde A = 11,37 daa



<p>Kartopplysninger Kilde for basiskart: Eigersund kommune Dato for basiskart: 27.06.2012 Koordinatsystem: UTM zone 32 basert på EUREF89</p>		<p>Ekvidistanse 1 meter Kartmålestokk 1:1000 i A3 Høydegrunnlag: NN1954</p>	
<p>Detailreguleringsplan for SJUKEHUSVEIEN - LAGARDSVEIEN MED TILHØRENDE REGULERINGSBESTEMMELSER PlanID:</p>		<p>Forslagstiller: Helliik Hus AS Planen er digitalisert i Focus Arealplan versjon 2013 av: RKT</p>	
<p>SAKSBEHANDLING ETTER PLAN- OG BYGNINGSLOVEN</p>		SAKSNR.	SIGN.
<p>DATO: 19.03.13</p>		29.10.13	RKT
<p>Revisjon: Lagt inn punktsymbol bevaring trær, hensynssone naturmiljø, frisiktsone Lagardstveien, endret byggegrense i BF5 Endret byggegrense i BF3 mot BK1 til 5 meter fra eiendomsgrænse</p>		11.02.14	RKT
<p>Kommunestyrets vedtak</p>		16.12.13	DKT
<p>3. gangs behandling</p>			
<p>Offenlig ettersyn fratil</p>			
<p>2. gangs behandling i kommunestyret</p>			
<p>Offenlig ettersyn fra 07.06 til 02.08.13</p>		16.12.13	DKT
<p>1. gangs behandling i plan teknisk utvalg</p>			
<p>Kunngjøring av oppstart av planarbeidet</p>		14.05.13	DKT
<p>PLANEN UTARBEIDET AV:</p>		21.11.11	RKT
<p>PLANEN UTARBEIDET AV:  Kristiansen & Selmer-Olsen AS Sivilingeniør MNA</p>		<p>Det bekreftes at planen er i samsvar med kommunestyrets vedtak, saknr. _____ Ordfører _____</p>	
<p>PLANNR. KSO</p>		2331	DKT
<p>PROSJEKT. KSO</p>		RKT	DKT
<p>SAKSBEH. KOMMUNEN</p>			

