








## Reguleringsplan PBL 2008

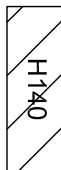

## §12-5. Nr. 1 - Bebyggelse og anlegg

	BF1	Boligbebyggelse-fritliggende småhusbebyggelse
	BB	Boligbebyggelse-blokkbebyggelse
	f_L/U	Løke- og uteoppholdsareal
	f_R/GR	Renovasjon/grøntområde

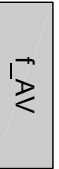
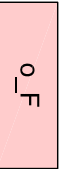
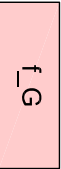
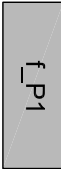
## §12-5. Nr. 3 - Grønnstruktur

	GR	Grønnstruktur
---------------------------------------------------------------------------------------	----	---------------




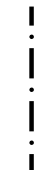

## §12-6 - Hensynssoner

	H140	Frisikt
		Ras- og skredfare

## §12-5. Nr. 2 - Samferdselsanlegg og teknisk infrastruktur


	f_AV	Kjøreveg
	o_F	Fortau
	f_G	Gangveg/gangareal
	f_P1	Parkeringsplasser

## Linjesymbol

	RpGrense	Byggegrense
	RpFormålGrense	Planlagt bebyggelse
	RpSilkringGrense	
	RpFareGrense	
	Byggegrense	

Bebyggelse som forutsettes fjernet  
Frisiklinje

o\_ offentlig  
f\_ felles  
Planområde A = 3,07 daa



## Kartopplysninger

Kilde for basiskart: Eigersund kommune  
Dato for basiskart: 28.05.2008  
Koordinatsystem: UTM zone 32 basert på EUREF89

Ekvidistanse 1 meter

Kartmålestokk 1:1000 i A3  
Høydegrunnlag: NN1954

## Detailreguleringsplan for

## GNR. 13 BNR. 431 MFL. - SANDBAKKANE

### MED TILHØRENDE REGULERINGSBESTEMMELSER

Kart 1 - på bakken  
PlanID:

Forslagstiller:  
Byggestreene Larsen & Bjørkeland AS  
Eger Bygg AS  
Planen er digitalisert i Focus Areaplan  
versjon 2013 av: RKT

## SAKSBEHANDLING ETTER PLAN- OG BYGNINGSLOVEN

SAKSNR.	DATO	SIGN.

DATO: 04.02.13

Revisjon:	PTU-vedtak:	19.08.13	RKT
	Off. ettersyn: Utvidet faresone -ras ill plan grense Løst, sør og vest, endret lek til felles lek/uteopphold.	18.02.14	RKT

Kommunestyrets vedtak: **KS 022/14 den 24.03.14**

2. gangs behandling	KS-022/14	24.03.14	GS
Høring 13.09.2013 - 25.10.2013			GS
1. gangs behandling	PTU-113/13	14.05.13	GS
Kunngjøring av oppstart av planarbeidet		24.09.10	RSO

PLANEN UTARBEIDET AV:



Kristiansen & Selmer-Olsen AS  
Sivilingeniør MNA

Det bekreftes at planen er i samsvar med  
kommunestyrets vedtak, saknr. \_\_\_\_\_

Ordfører \_\_\_\_\_

PLANNR. 2084  
KSO

PROSJANS  
KSO

SAKSBEH.  
KOMMUNEN

RKT

G. Stuen

