

O:\2014\1351583 - Architecture & Spatial Planning\1350003075 Fjellveien 16\7-PRODDA-Arktekt\140617_Fjellveien_16.pln



Plan nr. 19760001-01
Fjellveien 16 m tilgr. omr.

INNHOOLD
Illustrasjonsplan

PROSJEKT NR. 1350003075	MÅLESTOKK 1:200 (A3)	DATO: 18.06.2014	AV MANY
TEGNING NR. BYGG ETASJE	FAG	SYSTEM	TYPE
LØPENR.		REV	

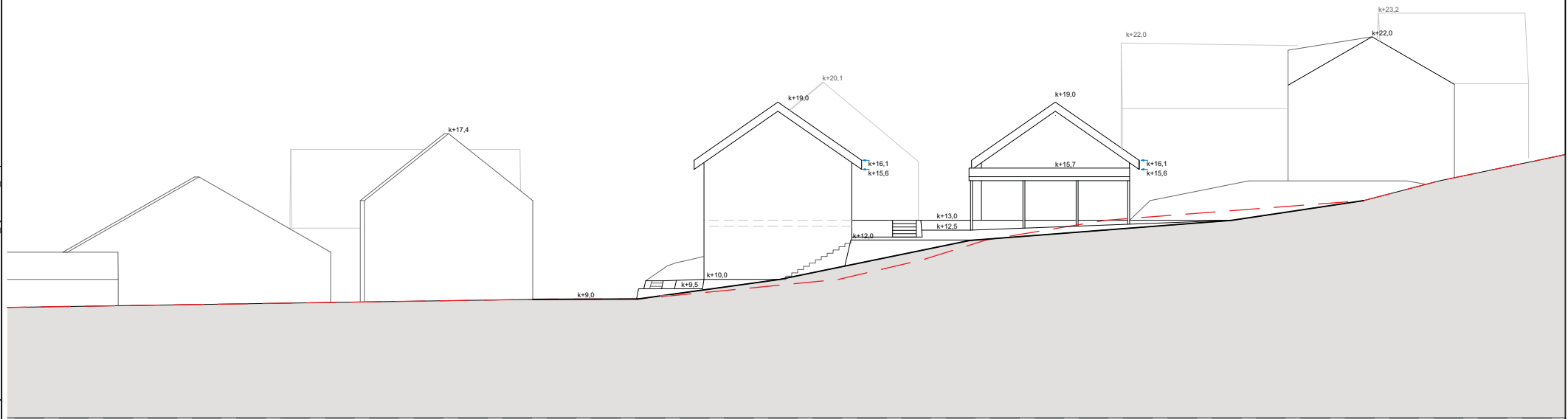
A100 21 601

REV.	DATO	ENDRING	TEGN	KONTR.	GODKJ.
Fase:					
Gnr./Bnr.: 13/308					

Sjøhagen 6 Stavanger
Postnr. N-4068 Norge

Filnavn : 140617_Fjellveien_16.pln

O:\2014\13151593 - Architecture & Spatial Planning\1350003075 Fjellveien 16\7-PROD\A-Arktekt\140617_Fjellveien_16.pln



— — — — — Eksisterende terreng



Plan nr. 19760001-01
Fjellveien 16 m tilgr. omr.

INNHold

Snitt 01 A3

PROSJEKT NR. 1350003075	MÅLESTOKK 1:200 (A3)	DATO: 18.06.2014	AV MANY
----------------------------	-------------------------	---------------------	------------

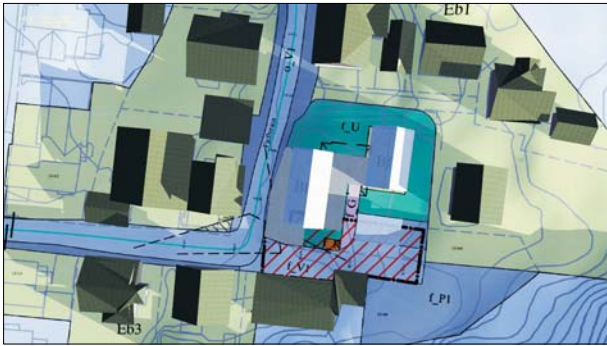
TEGNING NR.			
BYGG	ETASJE	FAG	SYSTEM
			TYPE
			LØPENR.
			REV

A200 40 001

REV.	DATO	ENDRING	TEGN	KONTR.	GODKJ.
Fase:					Gnr./Bnr.: 13/308

Sjøhagen 6 Stavanger
Postnr. N-4068 Norge

Filnavn : 140617_Fjellveien_16.pln



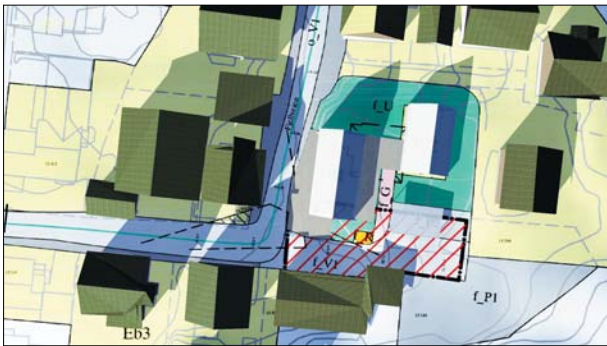
21.mars kl 09:00



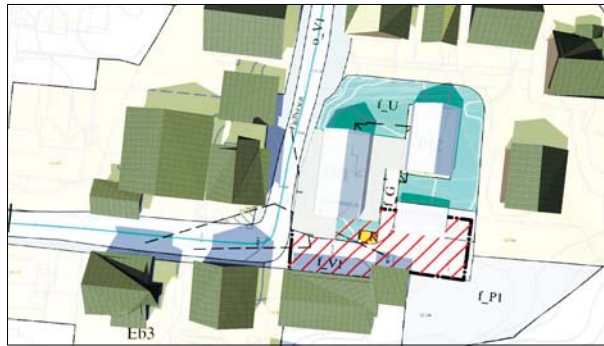
21.juni kl 09:00



21.september kl 15:00



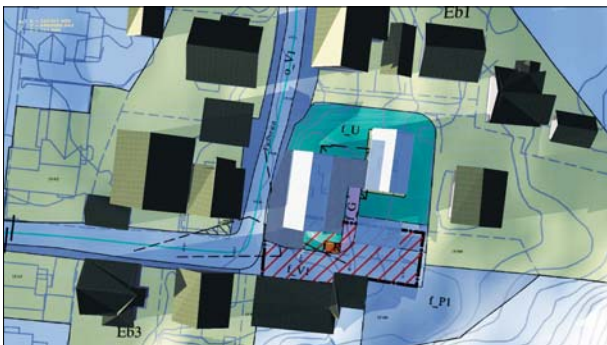
21.mars kl 15:00



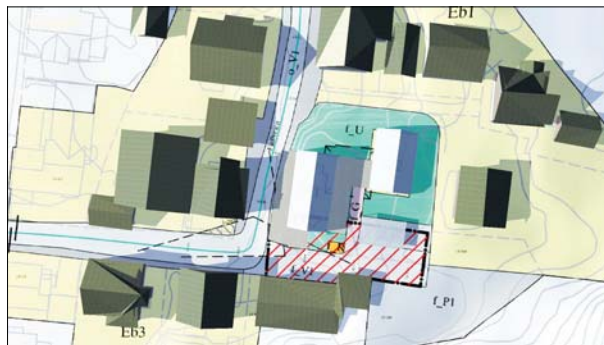
21.juni kl 15:00



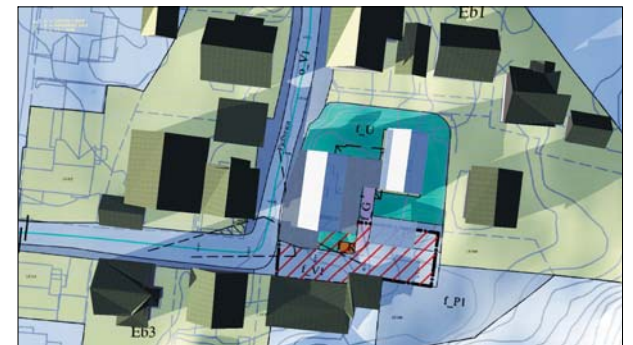
21.september kl 15:00



21.mars kl 18:00



21.juni kl 18:00



21.september kl 18:00

O:\2014\1351593 - Architecture & Spatial Planning\1350003075 Fjellveien 16\7-PROD\A-Arktekt\140617_Fjellveien_16.pln

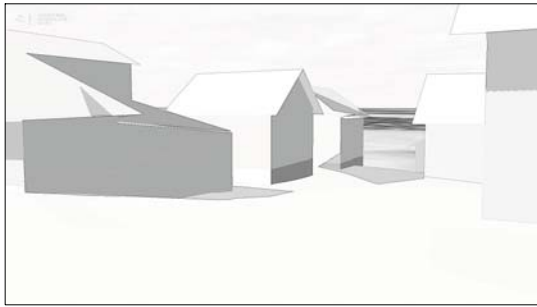
REV.	26.06.2014	Solstudie 0900 og 1800	MANY		
		ENDRING	TEGN	KONTR	GODKJ
Fase:				Gnr./Bnr.: 13/308	

RAMBOLL
Sjøhagen 6 Stavanger
Postnr. N-4068 Norge


Plan nr. 19760001-01
Fjellveien 16 m tilgr. omr.

INNHOLD
Sol- og skyggestudie
Filnavn : 140617_Fjellveien_16.pln

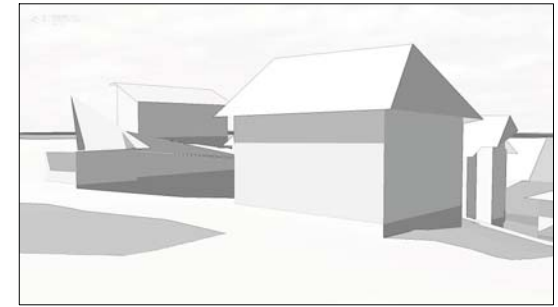
PROSJEKT NR. 1350003075	MÅLESTOKK	DATO: 18.06.2014	AV MANY
TEGNING NR. A100 21 602			
BYGG	ETASJE	FAG	SYSTEM
		TYPE	LØPENR.
			REV



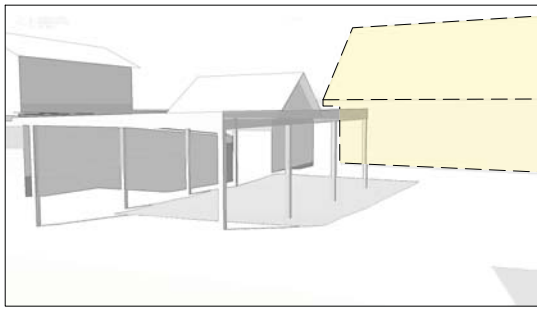
Før Standpunkt 1, Fjellveien 14



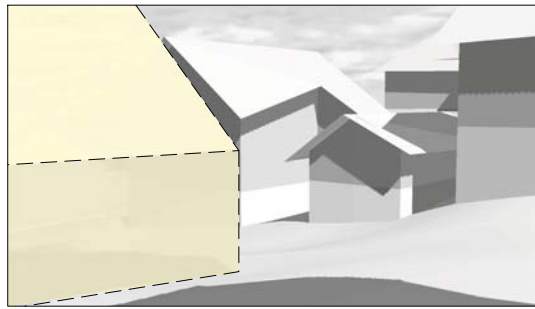
Før Standpunkt 2, Fjellveien 14



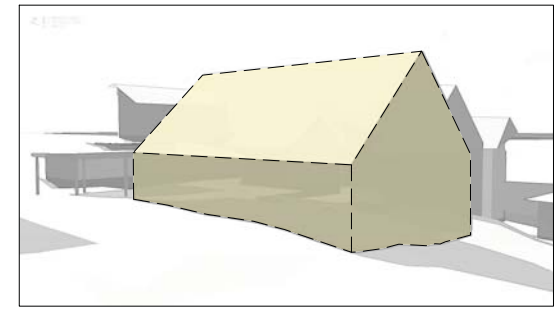
Før Standpunkt 3, Fjellveien 12




Etter Standpunkt 1, Fjellveien 14



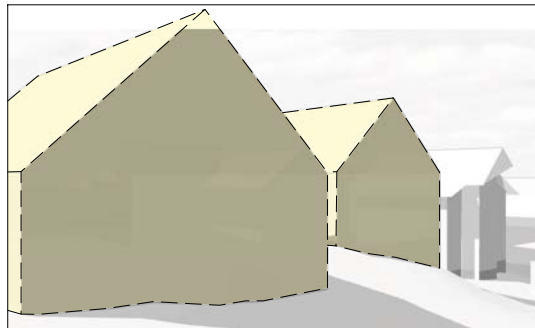
Etter Standpunkt 2, Fjellveien 14



Etter Standpunkt 3, Fjellveien 12



Før Standpunkt 4, Fjellveien 10



Etter Standpunkt 4, Fjellveien 10



Standpunkt anvisning



Plan nr. 19760001-01
Fjellveien 16 m tilgr. omr.

INNHOOLD
Utsiktsstudie

PROSJEKT NR. 1350003075	MÅLESTOKK	DATO: 18.06.2014	AV MANY
TEGNING NR.			
BYGG	ETASJE	FAG	SYSTEM
			TYPE
			LØPNR.
			REV

A100 21 603

Filnavn : 140617_Fjellveien_16.pln

REV.	DATO	ENDRING	TEGN	KONTR.	GODKJ.
Fase:					Gnr./Bnr.: 13/308
					Sjøhagen 6 Stavanger Postnr. N-4068 Norge