

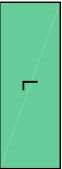




N=6482900

Reguleringsplan PBL 2008



§12-5. Nr. 1 - Bebyggelse og anlegg

-  B Boligbebyggelse
-  BB1-BB2 Boligbebyggelse-blokkbebyggelse
-  L Lekeplass





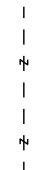


§12-5. Nr. 2 - Samferdselsanlegg og teknisk infrastruktur

-  F Fortau
-  Annen veggrunn - grøntareal

§12-6 - Hensynssoner

-  Frisikt
-  Hø20 Flomfare

Linjesymbol

-  RpGrense
-  RpFormålGrense
-  Regulert tomtegrense
-  Eiendomsgrense som skal oppheves
-  RpSikringGrense
-  RpFareGrense
-  Planlagt bebyggelse

Bebyggelse som inngår i planen

Bebyggelse som forutsettes fjernet

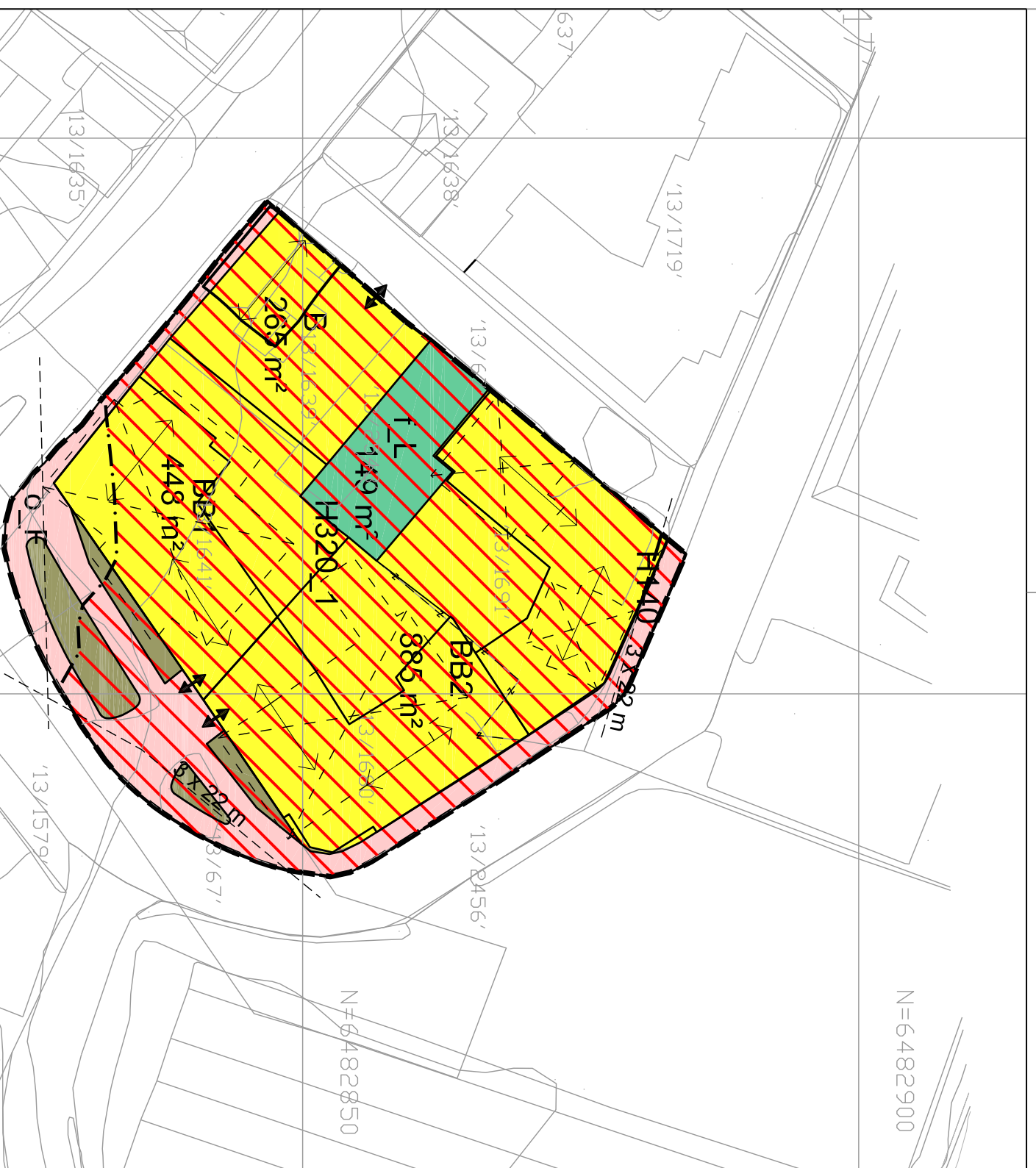
Frisiktlinje

Punktsymboler

-  Avkjørsel
-  Regulert møneretning

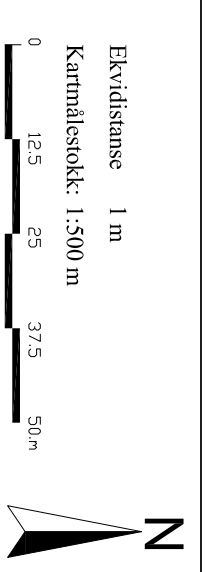
f_felles
o_offentlig

Planområde = ca 2,26 daa



Kartopplysninger

Kilde for basiskart: Infoland
 Dato for basiskart: 03.09.2012
 Koordinatsystem: UTM zone 32 basert på EUREF89
 Høydegrunnlag: NNI1954



Detailreguleringsplan for

Abergsgate - Spinnerigata, gnr. 13 bnr. 1641 mfl. MED TILHØRENDE REGULERINGSBESTEMMELSER

Planen er digitalisert i Focus Arealplan versjon 2013 av: RKT

SAKSBEHANDLING ETTER PLAN- OG BYGNINGSLOVEN

Revisjon:	SAKSNR.	DATO	SIGN.
10.06.14			
Etter PTU-149/14: Påført møneretning		03.09.14	RKT

Kommunestyrets vedtak

3. gangs behandling			
Offentlig ettersyn fra	til		
2. gangs behandling			
Offentlig ettersyn fra	til		
1. gangs behandling			
Kunngjøring av oppstart av planarbeidet			

PLANEN UTARBEIDET AV:

Kristiansen & Selmer-Olsen AS
 Sivilingeniør MNA



Det bekreftes at planen er i samsvar med kommunestyrets vedtak, saknr. _____

Ordfører _____

PLANNR.	PROSJANS.	SAKSBEH.
KSO	KSO	KOMMUNEN
2361	RSO	DKT