





Tegnforklaring

Reguleringsplan PBL 2008



§12-5. Nr. 1 - Bebyggelse og anlegg

-  Boligbebyggelse
-  Annen særskilt angitt bebyggelse og anlegg
-  Lekeplass



§12-5. Nr. 2 - Samferdselsanlegg og teknisk infrastruktur

-  Veg
-  Fortau











§12-5. Nr. 5 - Landbruks-, natur- og friluftsmål samt reindrift

-  Friluftsmål
-  LNFR areal for spredt bolig-fritids- eller næringsbebyggelse, mv

§12-6 - Hensynssoner

-  Frisikt
-  Bevaring kulturmiljø

Linjesymbol

-  RpGrense
 -  RpFormålGrense
 -  Regulert tomtegrense
 -  RpSikringGrense
 -  RpAngittHensynGrense
 -  Byggegrense
 -  Bebyggelse som inngår i planen
 -  Regulert senterlinje
 -  Frisiktlinje
- Punktsymboler**
-  Avkjørsel

Kartopplysninger

Kilde for basiskart: Eigersund kommune
 Dato for basiskart: 28.05.2014
 Koordinatsystem: UTM sone 32 basert på EUREF89/WGS84
 Høydegrunnlag: NN1954

Ekvidistanse 1 m
 Kartmålestokk: 1:1_1

0 12.5 25 37.5 50.m



Mindre reguleringsendring for:

Eigersund kommune
 Detaljregulering for del av Gnr. 60 Bnr. 61, Hellvik
 Nasjonal arealplanID:

Saksbehandling i følge plan- og bygningsloven

Nabovarsel / høring	Administrativt vedtak	Plankart datert	Bestemmelser datert	
		20.11.2014		
		Utarbeidet av	Saksnr	
			Rev. dato	

Det bekreftes at plankartet er i samsvar med fullmaktsvedtak

Plansjef

