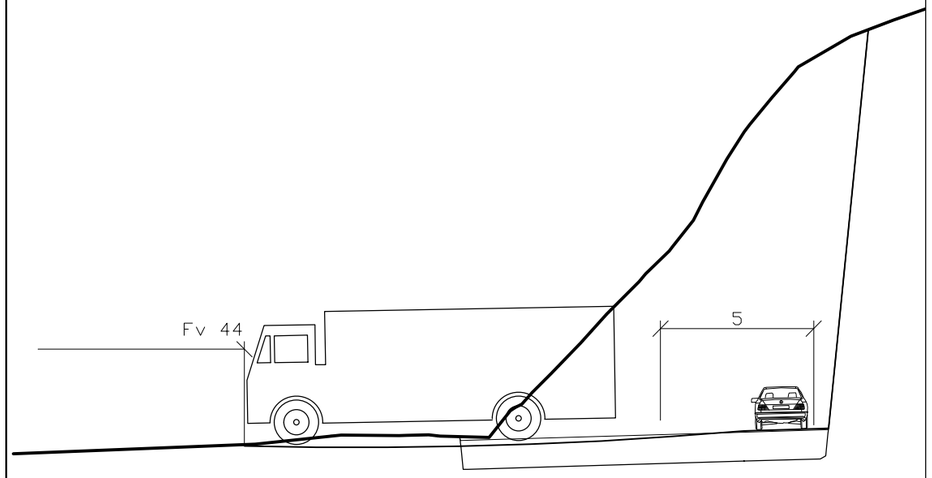

Snitt A-A
M: 1:100

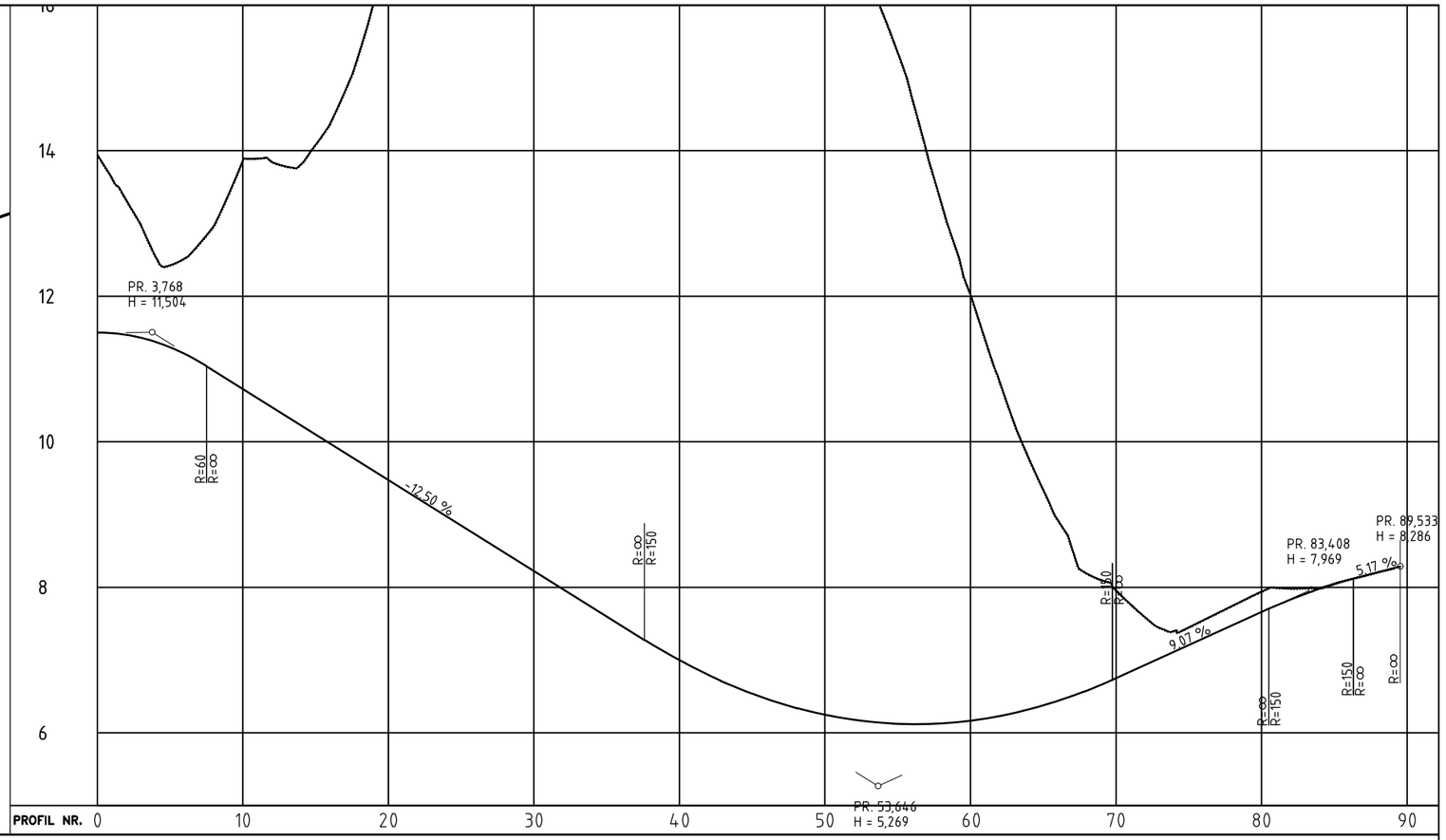

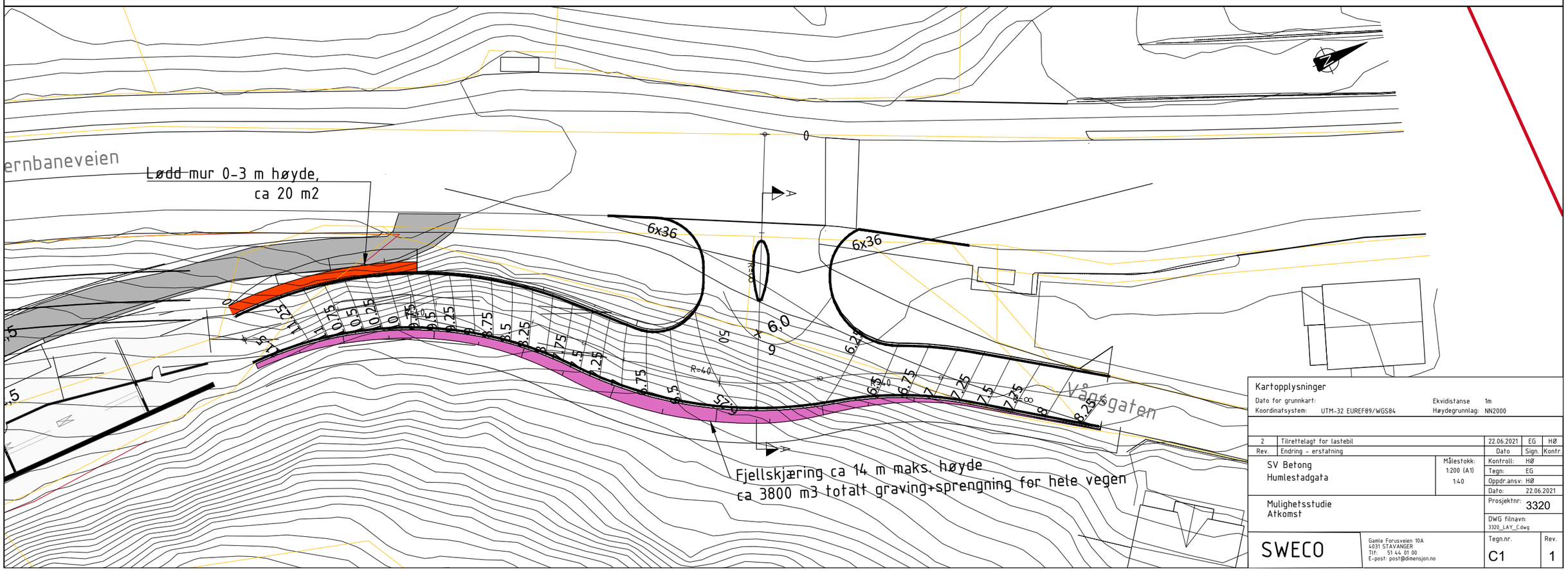

Kartopplysninger

Dato for grunnkart:
Koordinatsystem: UTM-32 EUREF89/WGS84
Ekvidistanse 1m
Høydegrunnlag: NN2000

Rev.	Endring - erstatning	Dato	Sign.	Kontr.
2	Tilrettelagt for lastebil	22.06.2021	EG	HØ

SV Betong
Humlestadgata

Mulighetsstudie
Atkomst

Målestokk: 1:200 (A1) 1:40

Kontroll: HØ
Tegn: EG
Oppdr.ansv: HØ
Dato: 22.06.2021
Prosjektnr: 3320
DWG filnavn: 3320_LAY_C.dwg

SWECO

Gamle Forusveien 10A
4031 STAVANGER
Tlf: 51 44 01 00
E-post: post@dimensjon.no

Tegn.nr. C1
Rev. 1

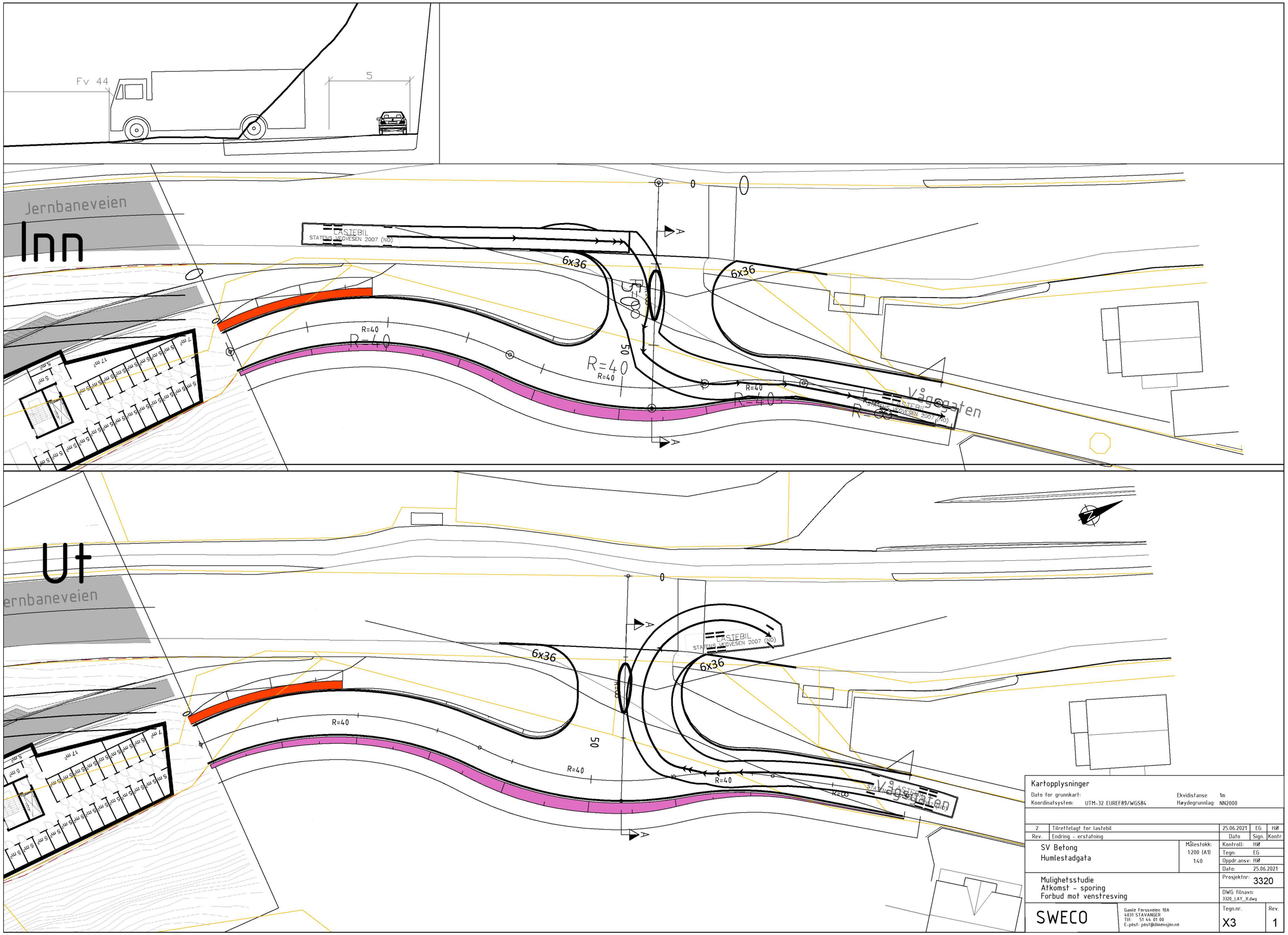

Kartopplysninger

Dato for grunnkart:
Koordinatsystem: UTM-32 EUREF89/WGS84
Ekvidistanse 1m
Høydegrunnlag: NN2000

Rev.	Endring - erstatning	Dato	Sign.	Kontr.
2	Tilrettelagt for lastebil	25.06.2021	EG	HØ

SV Betong
Humlestadgata

Målestokk: 1:200 (A1) 1:40

Kontroll: HØ
Tegn: EG
Oppdr.ansv: HØ
Dato: 25.06.2021

Mulighetsstudie
Atkomst - sporing
Forbud mot venstresving

Prosjektnr: 3320
DWG filnavn: 3320_LAY_X.dwg

SWECO

Gamle Forusveien 10A
4031 STAVANGER
Tlf: 51 44 01 00
E-post: post@dimensjon.no

Tegn.nr. X3
Rev. 1