



SITUASJONSKART

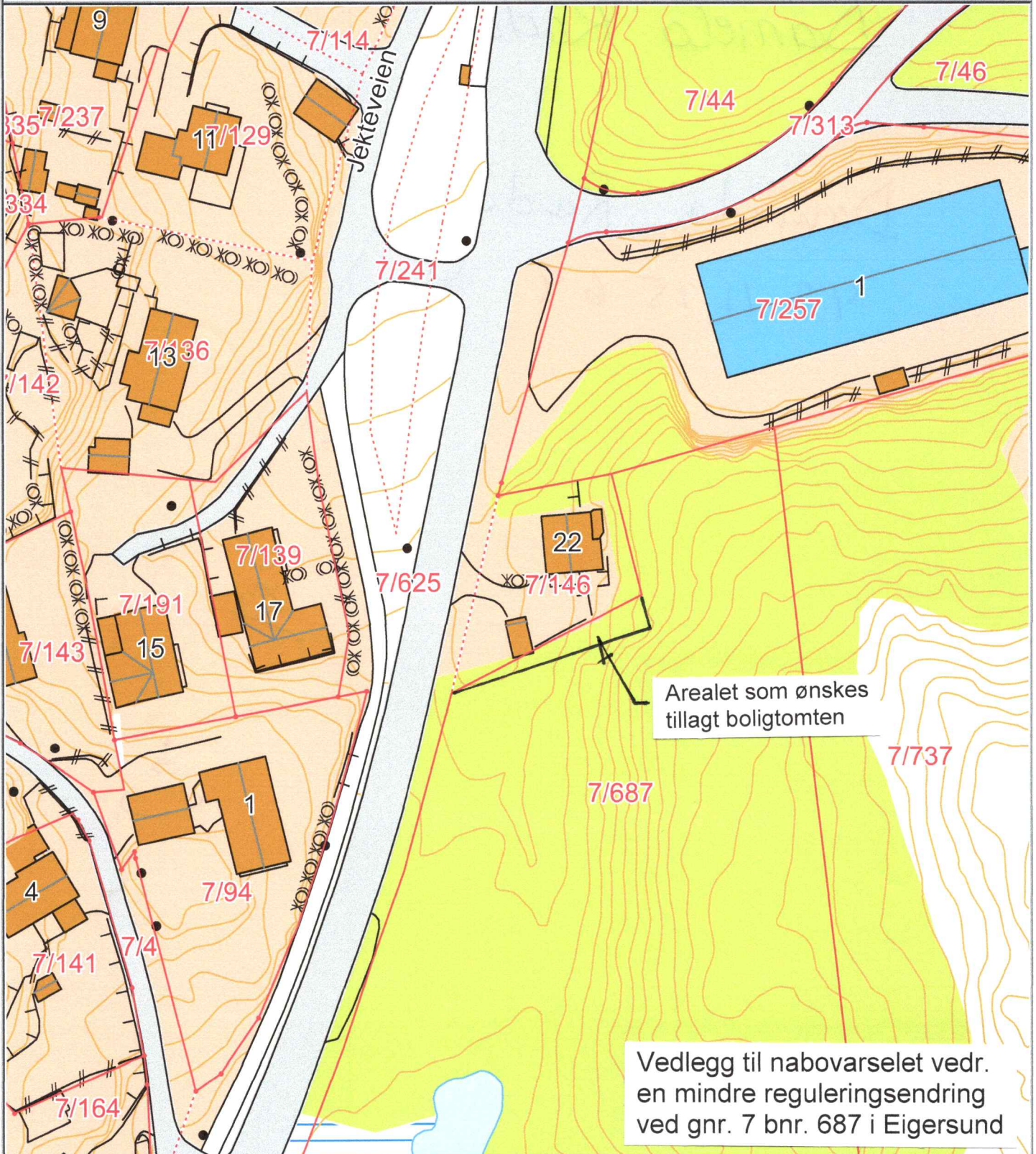


Eiendom:	Gnr: 0	Bnr: 0	Fnr: 0	Snr: 0
	Adresse:			
Hj.haver/Fester:				

**EIGERSUND
KOMMUNE**

Dato: 12. 06. 21
Sign:

Målestokk
1:1000



Det tas forbehold om at det kan forekomme feil/mangler på kartet, bla. gjelder dette plandata, eiendomsgrenser, ledninger/kabler, kummer m.m. som i forbindelse med prosjektering/anleggsarbeid må undersøkes nærmere.



SITUASJONSKART

Eiendom:

Gnr: 0

Bnr: 0

Fnr: 0

Snr: 0

Adresse:

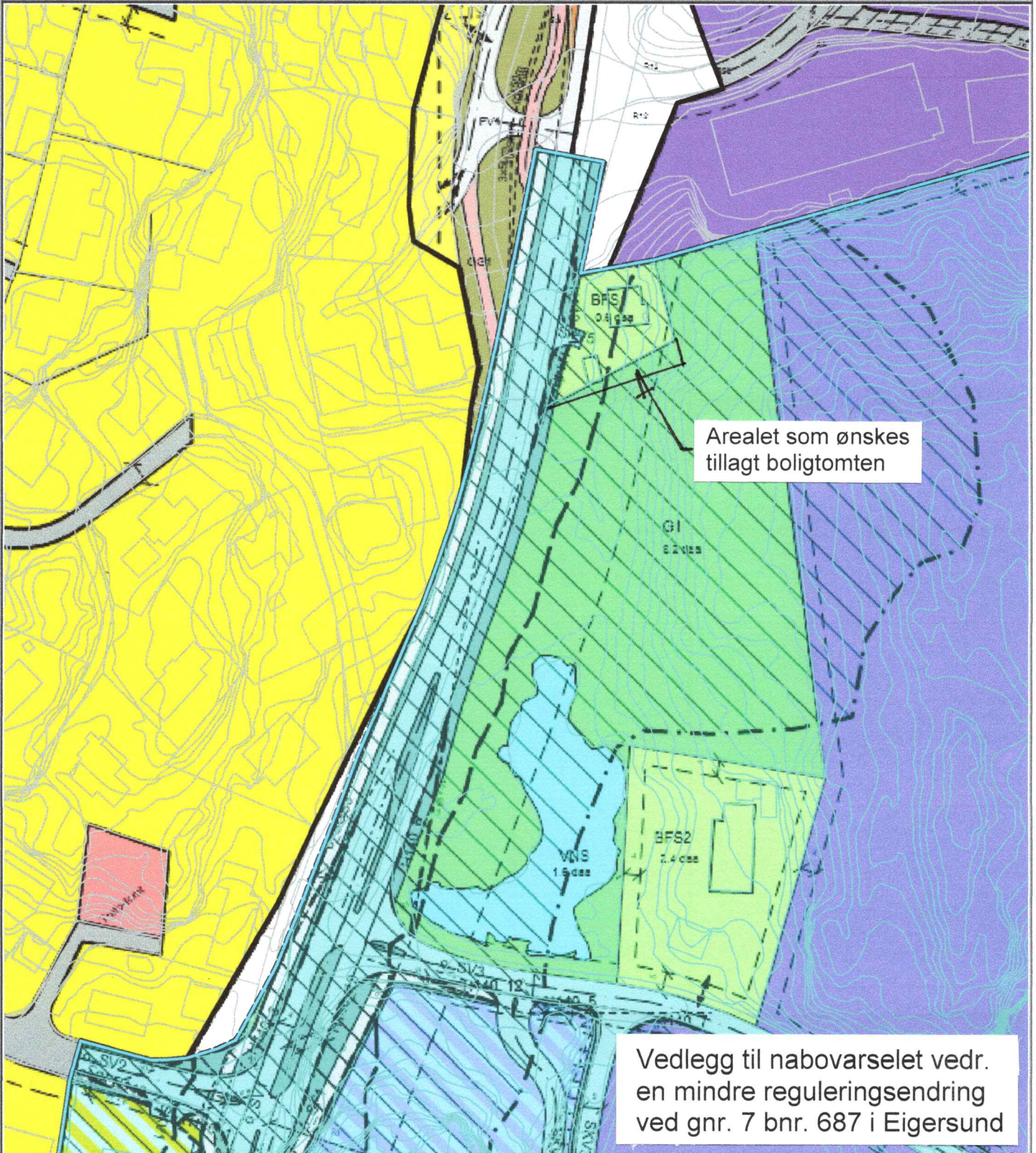
Hj.haver/Fester:



**EIGERSUND
KOMMUNE**

Dato: 12/6-2021 Sign:

Målestokk
1:1500



Arealet som ønskes
tillagt boligtomten

Vedlegg til nabovarselet vedr.
en mindre reguleringsendring
ved gnr. 7 bnr. 687 i Eigersund

Det tas forbehold om at det kan forekomme feil/mangler på kartet, bla. gjelder dette plandata, eiendomsgrenser, ledninger/kabler, kummer m.m. som i forbindelse med prosjektering/anleggsarbeid må undersøkes nærmere.



SITUASJONSKART

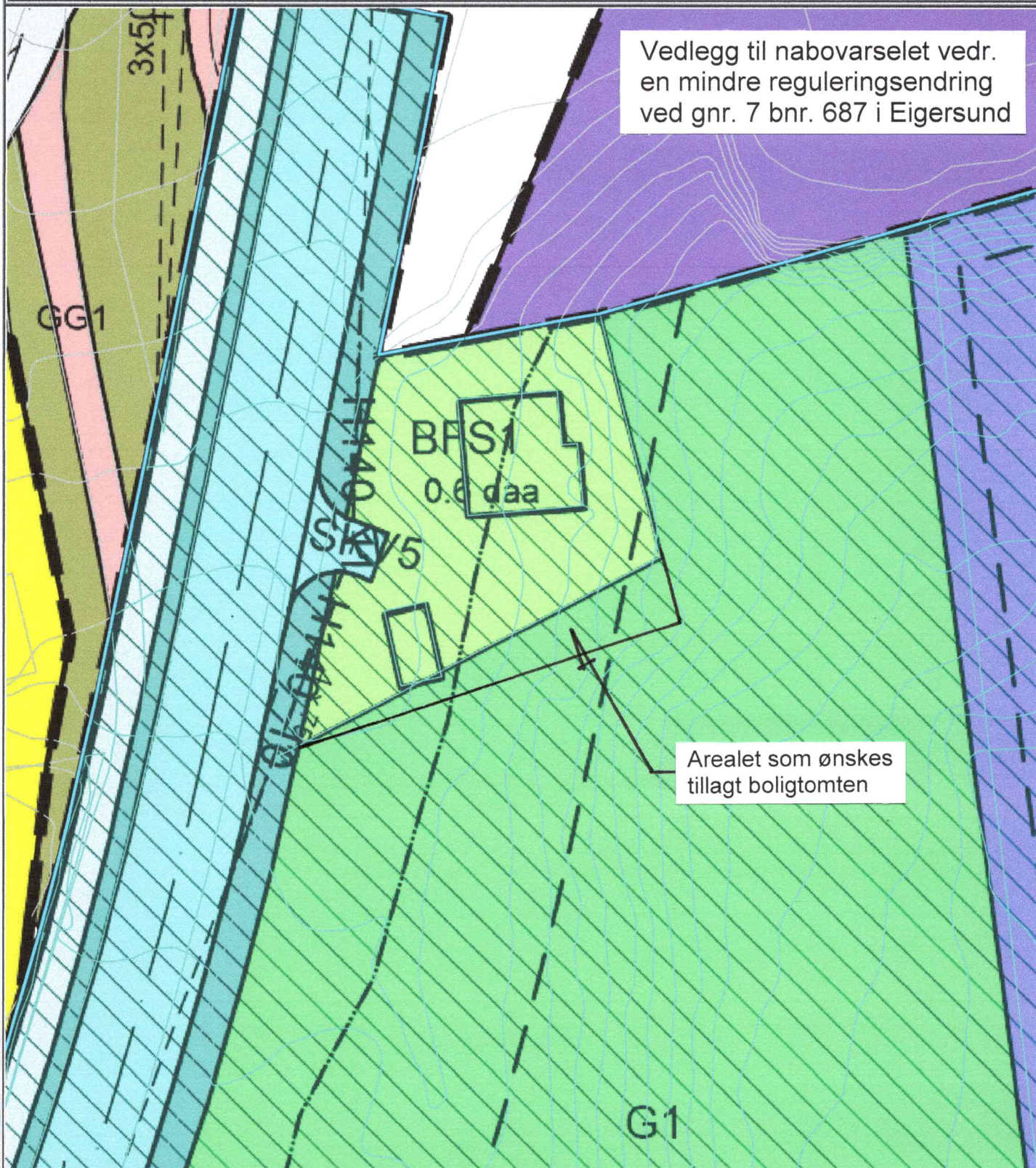
Eiendom:	Gnr: 0	Bnr: 0	Fnr: 0	Snr: 0
	Adresse:			
Hj.haver/Fester:				



**EIGERSUND
KOMMUNE**

Dato: 12/6-2021 Sign:

Målestokk
1:500



Det tas forbehold om at det kan forekomme feil/mangler på kartet, bla. gjelder dette plandata, eiendomsgrenser, ledninger/kabler, kummer m.m. som i forbindelse med prosjektering/anleggsarbeid må undersøkes nærmere.